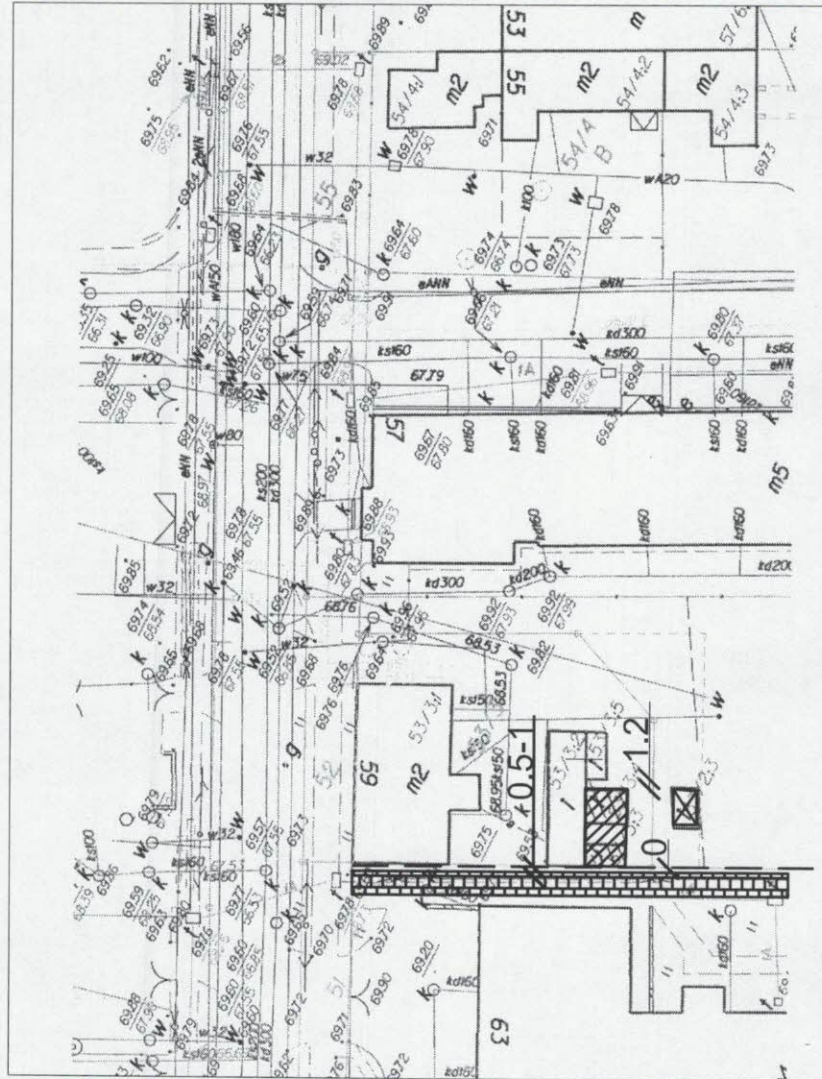







Szkie lokalizacyjny
skala 1:500



-  - Budynki przewidziane do rozbiórki
-  - Budynek nieistniejący
-  - ciąg pieszy na działce sąsiedniej
-  - granica działek 53/3 i 102

JEDNOSTKA PROJEKTOWA: BIURO PROJEKTOWE M&M PROJEKT MACIEJ MAJKOWSKI UL. LUBICHOWSKA 14 83-200 STAROGARD GDAŃSKI	INWESTOR: Administracja Domów Miejskich "ADM" Sp. z o.o. ul. Śniadeckich 1, 85-011 Bydgoszcz		
	TEMAT: Rozbiórka budynków gospodarczych usytuowanych na nieruchomości przy ulicy Gołębiej 59 w Bydgoszczy, działka nr 53/3, obręb 87		
© COPYRIGHT Niniejszy rysunek nie może być reprodukowany bez zgody Projektanta. Nie wolno skalować z rysunku. Niniejszy rysunek musi być czytany w łączności ze wszystkimi odpowiednimi rysunkami i specyfikacjami. Wszystkie wymiary należy sprawdzić na budowie przed przystąpieniem do prac. W przypadku wystąpienia jakichkolwiek rozbieżności pomiędzy rysunkami wykonawca powinien niezwłocznie poinformować Projektanta.	NAZWA RYSUNKU: Szkic lokalizacyjny	BRANŻA: KONSTRUKCJA STADIUM: PROJ. BUDOWLANY	
	OPRACOWANIE: PROJEKTANT:	DANE OSOBOWE I NR UPRAWNIENI: mgr inż. Maciej Majkowski upr. nr POM/0359/POOK/09 do proj. w specj. konstr.-bud.	PODPIS: 
			DATA : 07.2016 r. SKALA: 1:500
		NR RYSUNKU: K.B.002	