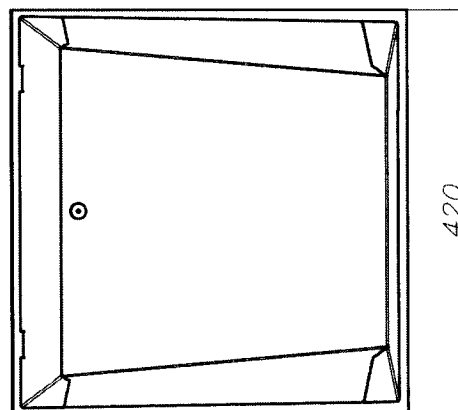
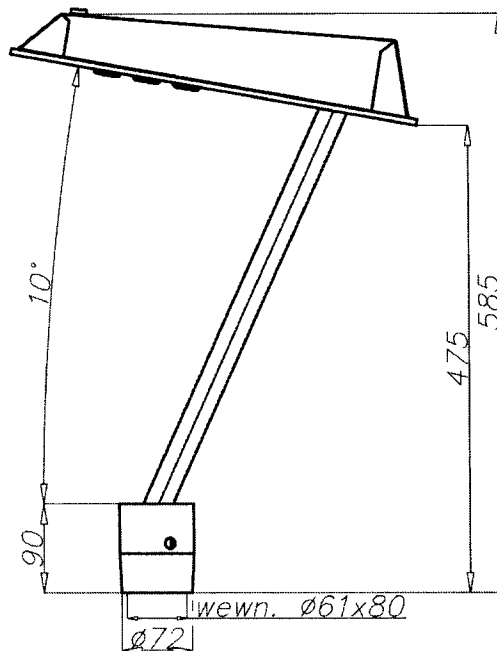


### Oprawa MIRA LED

URZĄD MIASTA  
Bydgoszczy  
Wydział Administracji Budowlanej



#### Charakterystyka

Stopień ochrony IP dla układu optycznego i zasilacza	IP 67
Klasa izolacji	II
Napięcie zasilania	90 V - 300 V
Częstotliwość napięcia zasilania	50/60 Hz
Zakres temperatur pracy	od -40°C do +40°C
Materiał	stop aluminium, anodowany
Kolor	inox i grafitowy
Montaż	bezpośrednio na słupie o wysokości od 4 do 5 m, z zakończeniem $\varnothing 60$
Układ optyczny	soczewka ROSA PMMA
Typ zastosowanych diod	CREE XM-L
Współczynnik oddawania barw CRI	>75
Czas pracy diod L70	>50 000h

## Oprawa MIRA LED

URZĄD MIASTA  
Bydgoszczy  
Wydział Administracji Budowlanej

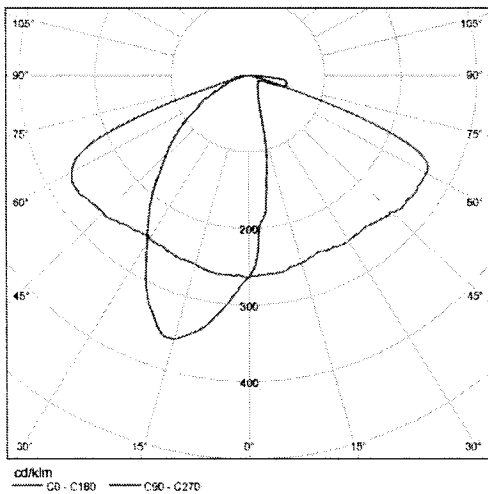
### Dane techniczne

Typ oprawy	MIRA LED 36	
	Kod	214532/6
Temperatura światła	5 000	3 500
Moc diod LED [W]	36	
Moc całkowita oprawy [W]	42	
Efektywność świetlna oprawy [lm/W]	92	71
Strumień świetlny oprawy* [lm]	3850	3000
Liczba diod	12	
Waga oprawy netto [kg]	6,1	
Objętość jednostkowa [m <sup>3</sup> ]	0,115	
Powierzchnia boczna [m <sup>2</sup> ]	0,029	

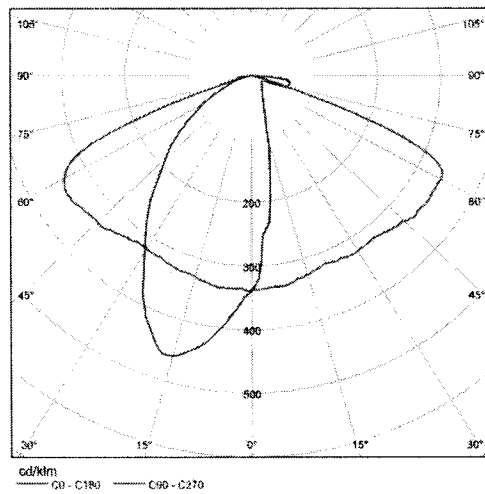
\* ze względu na klasę dokładności diod tolerancja wartości wynosi +/- 3%

- Dyrektywa niskonapięciowa LVD 2006/95/WE, norma PN-EN 60598-1
- Dyrektywa EMC 2004/108/WE, normy: PN-EN 55015, PN-EN 61547, PN-EN 61000-3-2

Krzywa rozsyłu MIRA LED 36 3500

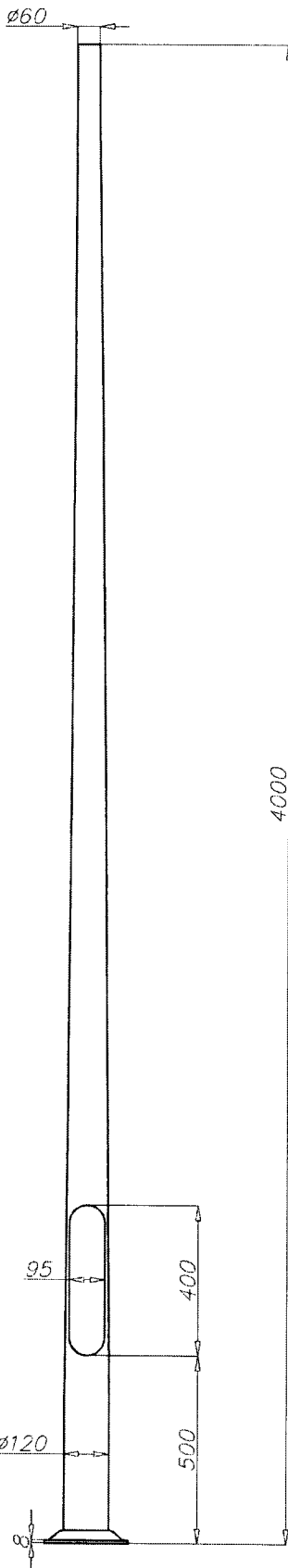


Krzywa rozsyłu MIRA LED 36 5000



# Słup aluminiowy SAL-4

o średnicy 120 mm przy podłożu

 URZĄD MIASTA  
 Bydgoszcz  
 Wydział Administracji Powiatowej  


## Dane techniczne

Typ słupa	SAL-4
Kod produktu	42201
Wysokość słupa H [m]	4,0
Grubość ścianki słupa [mm]	4,0
Waga netto [kg]	13,9
Orientacyjna objętość jednostkowa [m <sup>3</sup> ]	0,09
Oprawy do montażu bezpośrednio na słupie	oprawy z mocowaniem $\varnothing 60$ o parametrach wagi i powierzchni nie przekraczających danych z tabeli wytrzymałościowej
Typ stosowanych wysięgników	wg tabeli wytrzymałościowej
Typ fundamentu / kosza zbrojeniowego	B-50 / Z-50
Kod fundamentu / kosza zbrojeniowego	311150 / 311205
Komplet elementów złącznych zwykłych / zrywalnych	4006 / 4007

## Tabele wytrzymałościowe

SAL-4 kod 42201		Dopuszczalna powierzchnia boczna pojedynczej oprawy [m <sup>2</sup> ] dla Cx=0,7			
		Vref. = 22 m/s	Vref. = 24 m/s	Vref. = 26 m/s	Vref. = 28 m/s
typ wysięgnika	dopuszczalna waga pojedynczej oprawy	I strefa, II kateg. terenu	I i III strefa, II kateg. terenu do 450m n.p.m.	II strefa, II kateg. terenu	III strefa, II kateg. terenu do 755m n.p.m.
WA-01	10	0,87	0,72	0,52	0,46
WA-1	10	0,9	0,74	0,54	0,48
WA-2	10	0,69	0,56	0,39	0,33
WA-4	10	0,57	0,45	0,29	0,25
WA-5/1	10	0,43	0,35	0,24	0,21
WA-5/2	8	0,25	0,18	x	x
WA-8/1	10	0,52	0,42	0,29	0,25
WA-8/2	8	0,26	0,19	x	x
WA-11/1	10	0,48	0,38	0,25	0,21
WA-11/2	8	0,31	0,22	x	x
WA-14/1	10	0,51	0,41	0,28	0,24
WA-14/2	8	0,31	0,23	0,13	x
WA-15/1 P	10	0,53	0,43	0,29	0,25
WR-1/1	15	0,48	0,40	0,29	0,26
WR-4/1	15	0,43	0,36	0,26	0,23
WN-1	15	0,65 (Cx=1)	0,55 (Cx=1)	0,41 (Cx=1)	0,36 (Cx=1)
WN-2	8	0,32 (Cx=1)	0,27 (Cx=1)	0,2 (Cx=1)	0,18 (Cx=1)

SAL-4 kod 42201		Dopuszczalna powierzchnia boczna opraw i wysięgników [m <sup>2</sup> ] dla Cx=1			
		Vref. = 22 m/s	Vref. = 24 m/s	Vref. = 26 m/s	Vref. = 28 m/s
Dopuszczalna masa opraw i wysięgników [kg]		I strefa, II kateg. terenu	I i III strefa, II kateg. terenu do 450m n.p.m.	II strefa, II kateg. terenu	III strefa, II kateg. terenu do 755m n.p.m.
20		0,73	0,62	0,47	0,42

- powierzchnia: aluminium szlifowane
- anodowanie w 10 kolorach, każdy z możliwością wyblyszczania
- opcja malowania proszkowego wg RAL (inne farby na życzenie klienta)
- zabezpieczenie elastomerem w kolorze słupa do wysokości 350 mm (inna wysokość na życzenie klienta)
- wnęka standard ROSA
- pakowanie: włóknina polipropylenowa
- certyfikat bezpieczeństwa biernego 100NE2

## Dane producenta

 Zakład Produkcji Sprzętu Oświetleniowego ROSA Stanisław Rosa  
 43-109 Tychy, ul. Strefowa 1, tel. 32 73 88 901, www.rosa.pl

## Edycja

3

## Data aktualizacji

7.10.2014

## Podpis

## Strona

 14  
 22

Bydgoszcz, 2015.10.08

DECYZJA O USTALENIU LOKALIZACJI INWESTYCJI CELU PUBLICZNEGO NR.....<sup>55</sup>...../2015  
URZĄD MIASTA

Na podstawie art. 2 pkt 5, art. 50 ust. 1 i ust. 4, art. 51 ust. 1 pkt 1, 2, art. 53 ust. 3 i ust. 4 pkt 9, art. 54 ustawy z dnia 15 marca 2003 r. o planowaniu i zagospodarowaniu przestrzennym (tekst jednolity Dz. U. z 2015r. poz.199), w związku z art. 9 ustawy z dnia 21 sierpnia 1997 r. o gospodarce nieruchomościami (tekst jednolity: Dz. U. z 2014 r., poz. 518) oraz art. 104 i art. 107 § 1 – 3 ustawy z dnia 14 czerwca 1960r. – Kodeks postępowania administracyjnego (tekst jednolity: Dz. U. z 2013 r., poz. 267 )

po rozpatrzeniu wniosku: **Miasta Bydgoszczy reprezentowanego przez pełnomocnika p. Wacława Nowackiego** z dnia 6.08.2015 r. (uzupełnionego w dniu 26.08.2015 r.)

**USTALAM**

lokalizację inwestycji celu publicznego o znaczeniu gminnym polegającą na:  
budowie oświetlenia ulicznego na terenie działek o nr ew.: 71/4 i 72/4 w obrębie 169 w rejonie ulic Paderewskiego, Zamoyskiego, 20 Stycznia 1920r. w Bydgoszczy.

**ORAZ OKREŚLAM**

1. **Rodzaj inwestycji:** obiekt infrastruktury technicznej.
2. **Warunki i szczegółowe zasady zagospodarowania terenu oraz warunki zabudowy wynikające z przepisów odrębnych:**
  - 2.1 **Warunki i wymagania ochrony i kształtowania ładu przestrzennego:**
    - 2.1.1 inwestycja musi być zgodna z przepisami ustawy z dnia 07 lipca 1994r. – Prawo budowlane (tekst jednolity Dz. U. z 2013r., poz. 1409 z późn. zm.) oraz przepisami wykonawczymi do ww. ustawy, a także warunkami wynikającymi z obowiązujących Polskich Norm,
    - 2.1.2 projekt budowlany winien zawierać pozytywne opinie jednostek opiniujących i uzgadniających wymaganych przepisami szczególnymi dla tego rodzaju inwestycji, m. in. :
      - a) uzgodnienie dokumentacji projektowej na naradzie koordynacyjnej, dotyczące sytuowania projektowanych sieci uzbrojenia terenu; powyższy wymóg nie dotyczy przyłączy i sieci uzbrojenia terenu sytuowanych wyłącznie w granicach działki budowlanej art. 28b ustawy z dnia 17 maja 1989 r. – Prawo geodezyjne i kartograficzne, Dz. U. z 2010 r., Nr 193, poz. 1287 ze zm.);
    - 2.1.2 parametry, cechy i wskaźniki kształtowania zabudowy oraz zagospodarowania terenu nie określa się ze względu na art. 61 ust. 3 ustawy o planowaniu i zagospodarowaniu przestrzennym,
  - 2.2 **Warunki ochrony środowiska i zdrowia ludzi oraz dziedzictwa kulturowego i zabytków oraz dóbr kultury:**
    - 2.2.1 **Warunki ochrony środowiska i zdrowia ludzi:**
      - a) przedmiotową inwestycję należy projektować i budować w sposób określony w przepisach w tym techniczno-budowlanych oraz zgodnie z zasadami wiedzy technicznej, zapewniając spełnienie wymagań dotyczących: bezpieczeństwa konstrukcji, bezpieczeństwa pożarowego, bezpieczeństwa użytkowania, odpowiednich warunków higienicznych i zdrowotnych oraz ochrony środowiska, ochrony przed hałasem i drganiami, oszczędności energii i odpowiedniej izolacyjności cieplnej przegród ( art. 5 ustawy z dnia 07 lipca 1994 r. – Prawo budowlane – tekst jednolity Dz. U. z 2013r., poz. 1409 z późn. zm.),
      - b) w trakcie przygotowywania i realizacji inwestycji należy zapewnić oszczędne korzystanie z terenu ( art. 74 ustawy z dnia 27 kwietnia 2001 r. Prawo ochrony środowiska – tekst jednolity tekst jednolity Dz. U. z 2013r., poz. 1232 ),
      - c) prace ziemne oraz inne prace związane z wykorzystaniem sprzętu mechanicznego lub urządzeń technicznych, prowadzone w obrębie bryły korzeniowej drzew lub krzewów na terenach zieleni lub zadrzewieniach powinny być wykonywane w sposób najmniej szkodzący drzewom lub krzewom (art. 82 ust. 1 ustawy z dnia 16 kwietnia 2004 r. o ochronie przyrody – tekst jednolity Dz. U. z 2013 r., poz. 627 ze zm. ),
      - d) w trakcie prowadzenia prac budowlanych inwestor realizujący przedsięwzięcie jest obowiązany uwzględnić ochronę środowiska na obszarze prowadzenia prac, a w szczególności ochronę gleby, zieleni, naturalnego ukształtowania terenu i stosunków wodnych ( art. 75 ust. 1 ustawy z dnia 27 kwietnia 2001 r. Prawo ochrony środowiska – tekst jednolity Dz. U. z 2013r., poz. 1232 ),
      - e) w przypadku inwestycji realizowanych na nieruchomościach zasiedlonych przez chronione gatunki ptaków i nietoperzy w rozumieniu przepisów określonych w rozporządzeniu Ministra Środowiska z dnia 6 października 2014r. w sprawie ochrony gatunkowej zwierząt (Dz. U. z 2014, poz. 1348), do wniosku o pozwolenie na budowę, zgodnie z art. 6 ustawy z dnia 27 kwietnia 2001r. Prawo ochrony środowiska (tekst jednolity Dz. U. z 2013r., poz. 1232, z późn. zm.), należy dołączyć „Oświadczenie o braku zagrożenia dla gatunków chronionych i ich siedlisk”.  
Ptaki i nietoperze zasiedlające budynki należą do gatunków chronionych na podstawie rozporządzenia Ministra Środowiska z dnia 6 października 2014r. w sprawie ochrony gatunkowej zwierząt (Dz. U. z 2014, poz. 1348).  
Ochronie podlegają nie tylko osobniki dorosłe, jaja, postaci młodociane lub formy rozwojowe, ale także siedliska gatunków chronionych, będące ich obszarem rozrodu, wychowu młodych, odpoczynku, migracji lub żerowania. W trakcie realizacji inwestycji nie może dochodzić do sytuacji, w których giną, są okaleczone lub chwywane albo płoszone ptaki i nietoperze, jak również niedopuszczalne jest niszczenie ich siedlisk.  
Generalny Dyrektor Ochrony Środowiska może w trybie art. 56 ust. 1 ustawy z dnia 16 kwietnia 2004r. o ochronie przyrody (tekst jednolity Dz. U. z 2013r., poz. 627, z późn. zm.) zezwolić w stosunku do gatunków objętych ochroną ścisłą na ich zabijanie, niszczenie ich jaj, postaci młodocianych lub form rozwojowych.

Regionalny Dyrektor Ochrony Środowiska (*ul. Dworcowa 81; 85-009 Bydgoszcz*) może w trybie art. 56 ust. 2 ustawy o ochronie przyrody zezwolić w stosunku do gatunków objętych ochroną ścisłą i częściową na niszczenie siedlisk lub ostoi będących ich obszarem rozrodu, wychowu młodych, odpoczynku, migracji lub żerowania, umyślnie okaleczanie lub chwytanie, uniemożliwianie dostępu do schronień, a także umyślnie płoszenie i niepokojenie.

#### 2.2.2 Warunki dotyczące ochrony dziedzictwa kulturowego i zabytków oraz dóbr kultury współczesnej:

- a) nieruchomości objęte wnioskiem nie są wpisane do rejestru zabytków oraz nie znajdują się w gminnej ewidencji zabytków,
- b) w przypadku odkrycia w trakcie prowadzenia robót budowlanych lub ziemnych przedmiotu, co do którego istnieje przypuszczenie, iż jest on zabytkiem, należy wstrzymać wszelkie roboty mogące uszkodzić lub zniszczyć odkryty przedmiot, zabezpieczyć, przy użyciu dostępnych środków, ten przedmiot i miejsce jego odkrycia i niezwłocznie zawiadomić o tym Wojewódzkiego Konserwatora Zabytków, a jeśli nie jest to możliwe Prezydenta Miasta Bydgoszczy (art. 32 ust.1 ustawy z dnia 23 lipca 2003 r. o ochronie zabytków i opiece nad zabytkami – tekst jednolity Dz. U. z 2014 r. poz. 1446);

#### 2.3. Warunki dotyczące obsługi w zakresie infrastruktury technicznej i komunikacji:

- a) sposób zaopatrzenia w:
  - wodę – nie dotyczy;
  - energię elektryczną – zgodnie z warunkami technicznymi gestora sieci;
  - energię cieplną – nie dotyczy;
- b) sposób odprowadzenia ścieków – nie dotyczy;

#### 2.4 Wymagania dotyczące ochrony interesów osób trzecich:

- a) przedmiotową inwestycję należy projektować i realizować zapewniając spełnienie wymagań dotyczących poszanowania występujących w obszarze obiektu uzasadnionych interesów osób trzecich, w szczególności z zapewnieniem ochrony przed:
  - pozbawieniem dostępu do drogi publicznej;
  - pozbawieniem możliwości korzystania z wody, kanalizacji, energii elektrycznej i ciepłej oraz ze środków łączności: w trakcie robót budowlanych chronić istniejące uzbrojenie terenu albo uzyskać zgodę właścicieli na jego przebudowę;
  - uciążliwościami powodowanymi przez hałas, wibracje, zakłócenia elektryczne i promieniowanie;
  - zanieczyszczeniem powietrza, wody i gleby;
- b) właściciel nieruchomości powinien przy wykonywaniu swego prawa powstrzymać się od działań, które by zakłócały korzystanie z nieruchomości sąsiednich ponad przeciętną miarę, wynikającą ze społeczno-gospodarczego przeznaczenia nieruchomości i stosunków miejscowych (art. 144 ustawy z dnia 23 kwietnia 1964 r. Kodeks cywilny – tekst jednolity Dz. U. z 2014r., poz. 121);
- c) robót ziemnych nie wolno dokonywać w taki sposób, żeby to groziło nieruchomościom sąsiednim utratą oparcia (art. 147 ustawy z dnia 23 kwietnia 1964 r. Kodeks cywilny – tekst jednolity Dz. U. z 2014r., poz. 121);
- d) należy uzyskać prawo do dysponowania nieruchomością na cele budowlane, dokumentując je dołączonym do wniosku o pozwolenie na budowę oświadczeniem, zgodnie z art. 32 ust. 4 pkt. 2 i art. 33 ust. 2 pkt. 2 ustawy z dnia 7 lipca 1994 r. – Prawo budowlane (tekst jednolity Dz. U. z 2013r., poz. 1409 z późn. zm.);

#### 2.5 Wymagania dotyczące ochrony obiektów budowlanych na terenach górniczych, a także narażonych na niebezpieczeństwo powodzi oraz zagrożonych osuwaniem się mas ziemnych: nie dotyczy

#### 2.6 Informacja dotycząca klasyfikacji gruntu przeznaczonego pod inwestycję:

teren przeznaczony pod inwestycję stanowi inne tereny zabudowane – Bi i nie wymaga zgody na zmianę przeznaczenia gruntów rolnych i leśnych na cele nierolnicze i nieleśne;

#### 3. Linie rozgraniczające teren inwestycji:

określono na załączniku graficznym Nr 1 do niniejszej decyzji, stanowiącej mapę zasadniczą w skali 1:500, literami A-I.

### UZASADNIENIE

Stosownie do przepisów art. 50 ust. 1 ustawy z dnia 27 marca 2003 r. o planowaniu i zagospodarowaniu przestrzennym, w związku z art. 6 pkt 2 ustawy z dnia 21 sierpnia 1997 r. – o gospodarce nieruchomościami, zmiana sposobu zagospodarowania terenu w przypadku braku miejscowego planu zagospodarowania przestrzennego, polegająca na budowie oświetlenia ulicznego na terenie działek o nr ew.: 71/4 i 72/4 w obrębie 169 w rejonie ulic Paderewskiego, Zamoyskiego, 20 Stycznia 1920r. w Bydgoszczy, wymaga ustalenia jej lokalizacji w drodze decyzji o ustaleniu lokalizacji inwestycji celu publicznego.

W toku przeprowadzonego postępowania administracyjnego dokonano analizy warunków i zasad zagospodarowania terenu oraz jego zabudowy, wynikających z przepisów odrębnych, a także stanu faktycznego i prawnego terenu, na którym przewiduje się realizację inwestycji.

Zamierzenie inwestycyjne jest zgodne z przepisami odrębnymi.

O wszczęciu postępowania w sprawie wydania decyzji o ustaleniu lokalizacji inwestycji celu publicznego zgodnie z art. 53 ust. 1 ustawy o planowaniu i zagospodarowaniu przestrzennym, zawiadomiono w drodze obwieszczenia, a także w internecie w dniu 21.09.2015 r.

Obwieszczenie zamieszczono na tablicy ogłoszeń Bydgoszczy przy ulicy Jezuickiej 1 w dniu 23.09.2015 r. oraz w Wydziale Administracji Budowlanej Urzędu Miasta przy ul. Grudziądzkiej 9-15 w dniu 21.09.2015 r.

Inwestora oraz właściciela nieruchomości, na której będzie lokalizowana inwestycja celu publicznego, o wszczęciu postępowania w ww. sprawie zawiadomiono na piśmie.

Zgodnie z przepisami art. 50 ust. 4 ustawy o planowaniu i zagospodarowaniu przestrzennym sporządzenie projektu decyzji o ustaleniu lokalizacji celu publicznego powierzono osobie wpisanej na listę izby samorządu zawodowego architektów. Wnioskowane zamierzenie uzyskało uzgodnienie:

- zgodnie z art. 53 ust. 4 pkt 9 ustawy o planowaniu i zagospodarowaniu przestrzennym (tekst jednolity Dz. U. z 2015 r. poz. 199 ze zm.) uzgodnienie Zarządu Dróg Miejskich i Komunikacji Publicznej - pismem z dnia 1.10.2015 r., znak: UI-4004/22a/13.

W przedmiotowej sprawie nie zachodziła konieczność uzgodnienia projektu decyzji z pozostałymi organami wymienionymi w art. 53 ust. 4 ustawy o planowaniu i zagospodarowaniu przestrzennym.

Od niniejszej decyzji służy stronom odwołanie do Samorządowego Kolegium Odwoławczego, za moim pośrednictwem. Termin na złożenie odwołania wynosi 14 dni od dnia doręczenia decyzji, przy czym dla stron, które zostały wyznaczone do jej wydania jedynie w drodze obwieszczenia, termin zaczyna swój bieg po upływie 14 dni od dnia wywieszenia obwieszczenia Prezydenta Miasta Bydgoszczy na tablicy ogłoszeń.

Odwołanie od decyzji o ustaleniu lokalizacji przedmiotowej inwestycji powinno zawierać zarzuty odnoszące się do decyzji, określając istotę i zakres żądania będącego przedmiotem odwołania oraz wskazywać dowody uzasadniające to żądanie (art. 53 ust. 6 powołanej ustawy o planowaniu i zagospodarowaniu przestrzennym).

URZĄD MIASTA  
BYDGOSZCZY

PREZYDENTA MIASTA  
Katarzyna Łaska  
Dyrektor Wydziału Administracji Budowlanej  
Archiwum Miasta

**Załączniki:**

- graficzny\* - Nr 1
- tekstowy - Nr 2 wyniki analizy
- adresowy\* - Nr 3

**Otrzymują:**

**I. Wnioskodawcy/wnioskodawca:**

1. Miasto Bydgoszcz reprezentowane przez pełnomocnika p. Wacława Nowackiego

**II. Strony:**

1. Administracja Domów Miejskich „ADM” Sp. z o.o.
2. aa.

Decyzja Prezydenta Miasta Bydgoszczy  
z dnia 08.10.2015 nr 55/2015  
stała się ostateczna w dniu 28.10.2015  
10.11.2015 Podpis [podpis]

\*

Załączniki udostępniane do wglądu osobom i instytucjom uznanym jako strony w niniejszym postępowaniu administracyjnym. (pokój nr 213 - Wydział Administracji Budowlanej Urzędu Miasta, ul. Grudziądzka 9-15 w Bydgoszczy).