


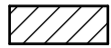
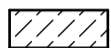


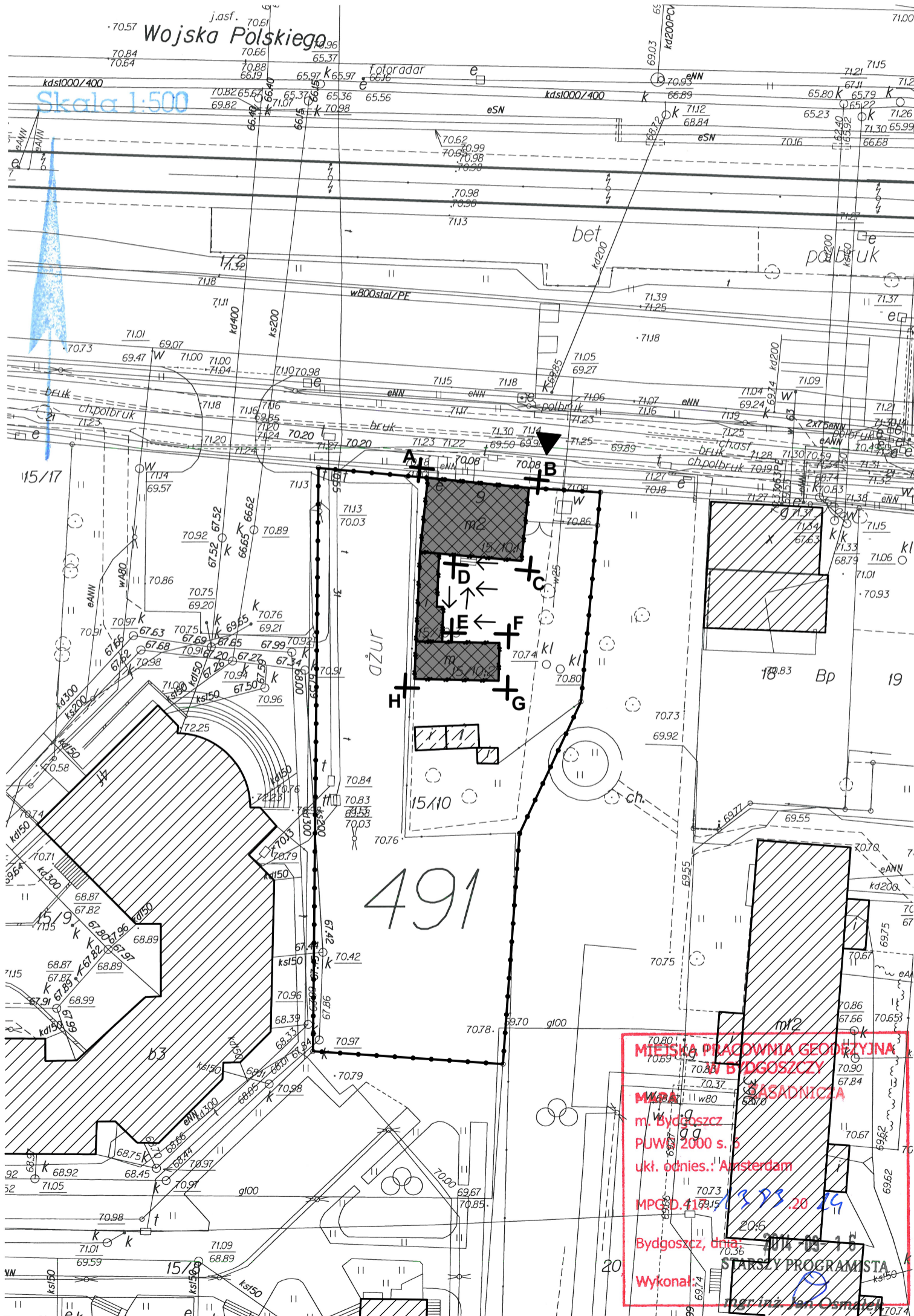
LEGENDA:

-  granice działki
-  granice opracowania
-  budynki przeznaczone do rozbiórki
-  budynki istniejące
-  budynki nieistniejące

 istniejący wjazd

 istniejące wejścia do budynków

powierzchnia zabudowy budynków
przeznaczonych do rozbiórki:
ok. 153,10 m²



PRACOWNIA ARCHYTEKTONICZNA

KOLORY

JUSTYNA ŁOMASZEWICZ

ul. J. K. Chodkiewicza 7/1A; 85-065 Bydgoszcz
tel. 722 277 894; e-mail: justyna.lomaszewicz@gmail.com

Tytuł projektu

**ROZBIÓRKA BUDYNKÓW:
MIESZKALNEGO, GOSPODAR-
CZEGO ORAZ OFICYNY (OF1)**

Adres inwestycji

**Bydgoszcz, ul. Wojska Polskiego 6;
dz. nr 15/10, obr. 491**

Inwestor

**Adm. Domów Miejskich "ADM" Sp. z o.o.
ul. Śniadeckich 1, 85-011 Bydgoszcz**

Nazwa rysunku

PLAN SYTUACYJNY

Projektant

mgr inż. arch. Justyna Łomaszewicz

Status rysunku

Inwentaryzacja

skala

1:500

data

2 października 2014

branża

A

projekt

nr rys.

01

korekta