

MAPA DO CELÓW PROJEKTOWYCH
SKALA 1:500
Bydgoszcz, ul. Kiedrowskiego 2
MPG.0.422.3334.2017
Arkusze napy: 6.194.22.1332
Jedn. ew. 046101.1. n. Bydgoszcz
Obręb: 432, 434, 435, 437
PUVG 2000 s. 6 Układ wys. Amsterdan

Wykonano: Bydgoszcz, dnia: 05.10.2017

Pracownia Usług Geodezyjnych
i Kartograficznych
"GEOPUM" Sp. z o.o.
ul. Betonowa 1, 86-005 BIAŁE BŁOTA
tel./fax (052) 349-40-68; 324-01-63

Przebieg ul. 12 września ma być w całości
nowy. Istniejący przebieg ulicy
zostanie wycofany. Istniejący
kierunek przebiegu ulicy ma być
opisany w planie sytuacyjnym. Istniejący
kierunek przebiegu ulicy ma być
opisany w planie sytuacyjnym.

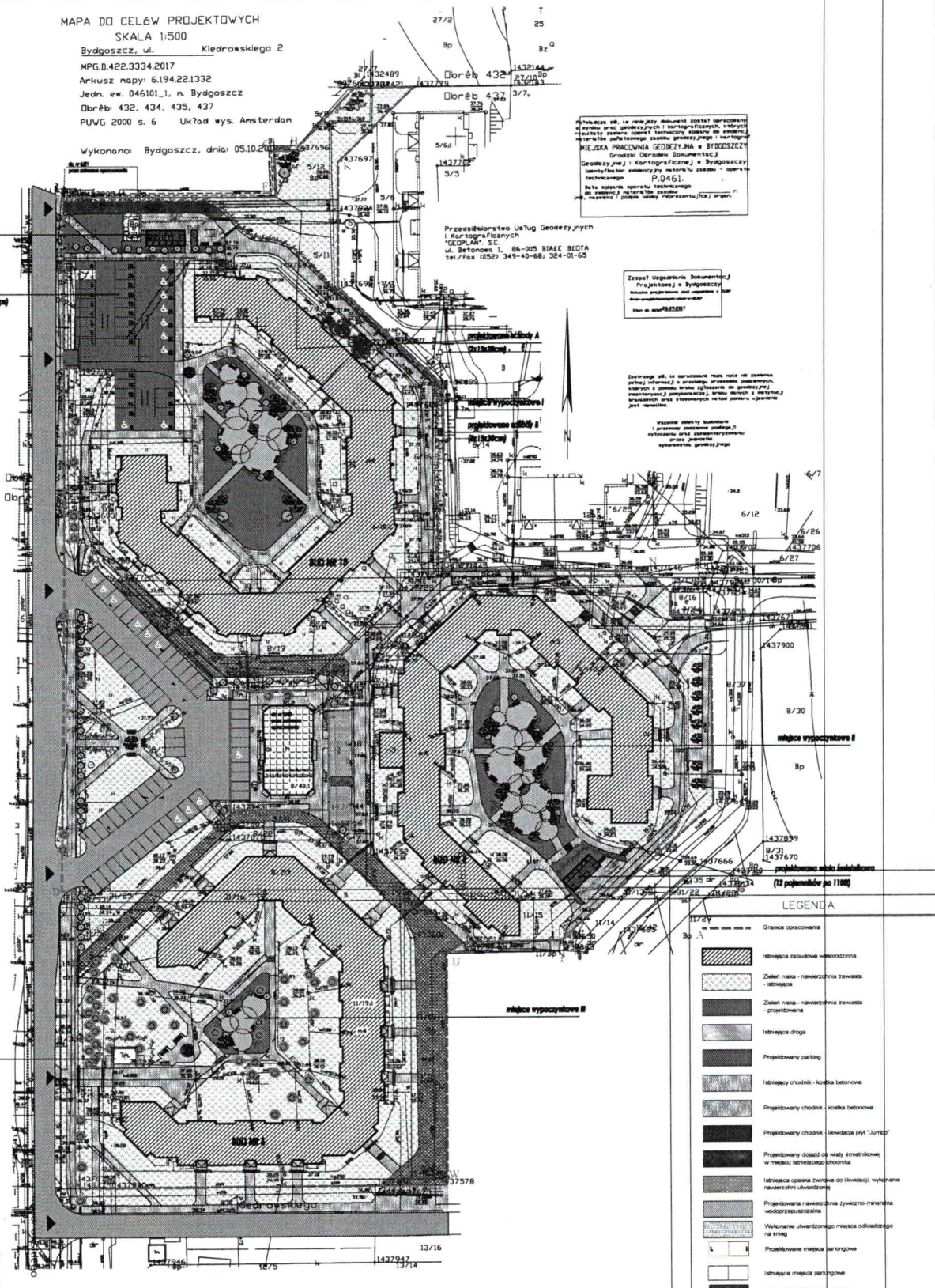
Zespół zagospodarowania
Projektowa ul. Bydgoszcz
ul. Betonowa 1, 86-005 BIAŁE BŁOTA
tel./fax (052) 349-40-68; 324-01-63

Przebieg ul. 12 września ma być w całości
nowy. Istniejący przebieg ulicy
zostanie wycofany. Istniejący
kierunek przebiegu ulicy ma być
opisany w planie sytuacyjnym. Istniejący
kierunek przebiegu ulicy ma być
opisany w planie sytuacyjnym.

projektowana ulica inżynierska
(12 pozostawów po 110m)

projektowany parking
(21 miejsc parkingowych w tym 9 miejsc dla osób z niepełnoznaczkami)

istniejąca ulica graniczna od strony



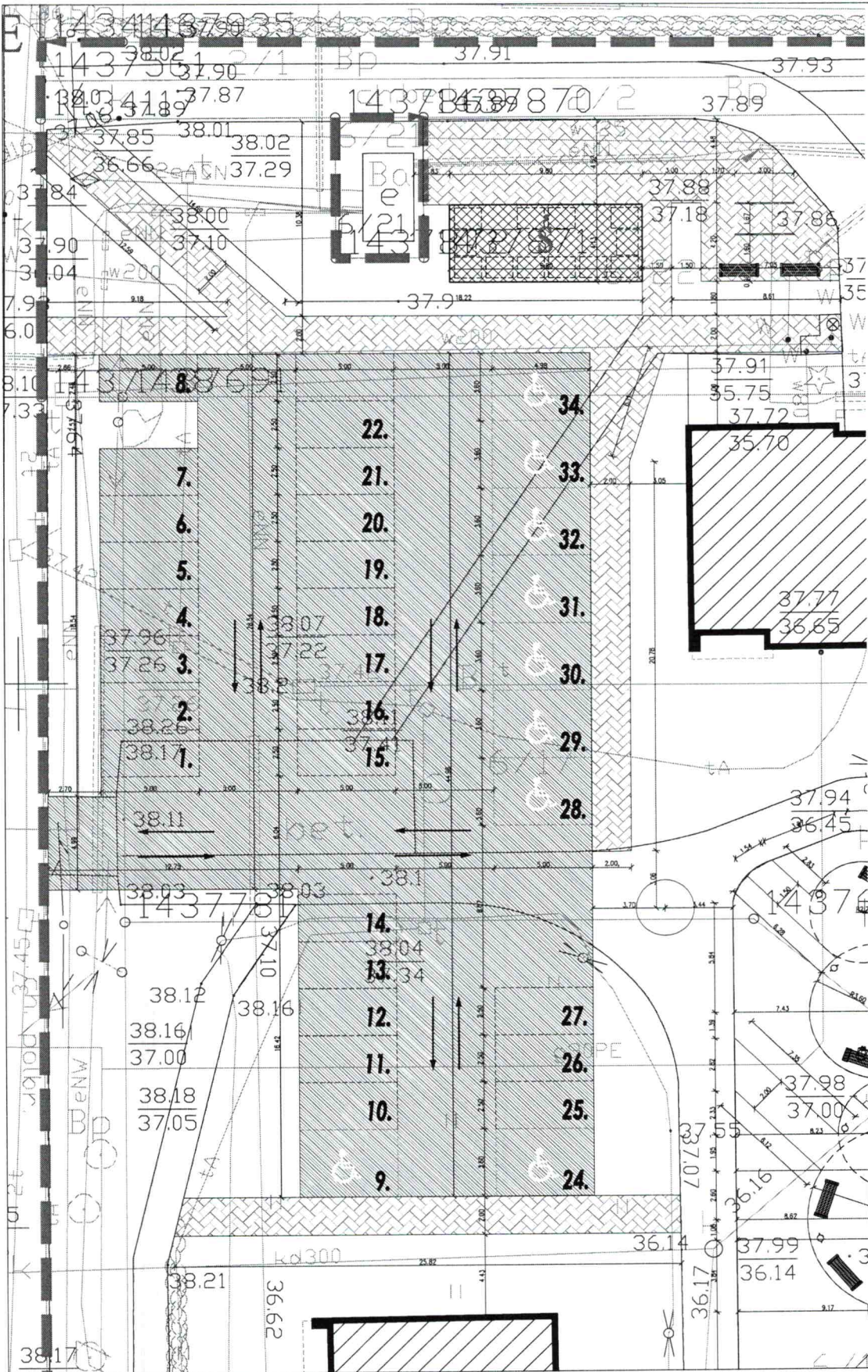
LEGENDA

- Granica opracowania
- Istniejąca zabudowa wielokondygnacyjna
- Zielon nasza - nawierzchnia trawnika - strefa
- Zielon nasza - nawierzchnia trawnika - projektowana
- Istniejąca droga
- Projektowany parking
- Istniejący chodnik - kładka betonowa
- Projektowany chodnik - kładka betonowa
- Projektowany chodnik - kładka płyt "Amber"
- Projektowany dojazd do wiaty smetliczowej w miejscu istniejącego chodnika
- Istniejąca osłona zwiędzona do śmietniczki, wykonane nawierzchnie utwardzone
- Projektowana nawierzchnia z wykładki marmurowej wodoroprzepuszczalna
- Wykonecie utwardzone miejsca oddzielonego na śnieg
- Projektowane miejsca parkingowe
- Istniejąca miejsca parkingowe
- Projektowana ulica inżynierska
- Główny węzeł na terenie
- Drzewo iglaste - istniejące
- Drzewko - projektowane
- Drzewo liściaste - projektowane
- Krzewy - projektowane
- Ławki z oparciami - projektowane
- Istniejące drzewa
- Projektowany smetlik komunalny

UMIAR:
Zabudowa 1 kondygnacyjna projektowana przez Pracownię Usług Geodezyjnych i Kartograficznych "GEOPUM" Sp. z o.o. ul. Betonowa 1, 86-005 BIAŁE BŁOTA. Projektant: Jacek Puzoski. Projekt: 02.08.2017r. Projekt: PZT - 01.

MAPA BYDGOSZCZ:
Kiedrowskiego 2
02.08.2017r.
1:500
ARCHITECTURA

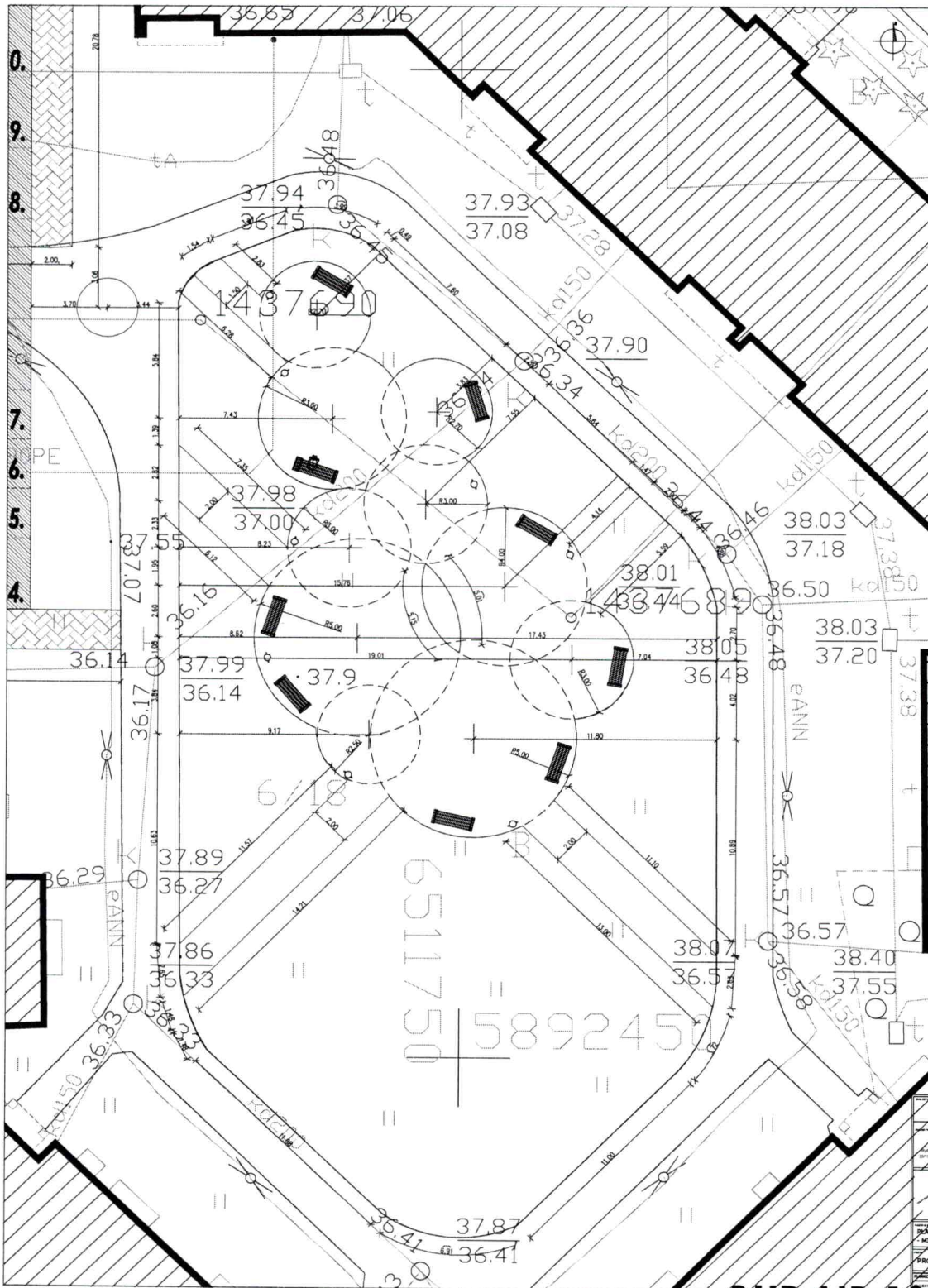
UMIAR:
Zabudowa 1 kondygnacyjna projektowana przez Pracownię Usług Geodezyjnych i Kartograficznych "GEOPUM" Sp. z o.o. ul. Betonowa 1, 86-005 BIAŁE BŁOTA. Projektant: Jacek Puzoski. Projekt: 02.08.2017r. Projekt: PZT - 01.



LEGENDA	
[Symbol]	grupa parkingowa
[Symbol]	chodnik z kostki brukowej
[Symbol]	podłoga kamienna
[Symbol]	podłoga drewniana
[Symbol]	podłoga betonowa
[Symbol]	podłoga asfaltowa
[Symbol]	podłoga trawa
[Symbol]	podłoga woda
[Symbol]	podłoga ziemia
[Symbol]	podłoga betonowa
[Symbol]	podłoga asfaltowa
[Symbol]	podłoga trawa
[Symbol]	podłoga woda
[Symbol]	podłoga ziemia

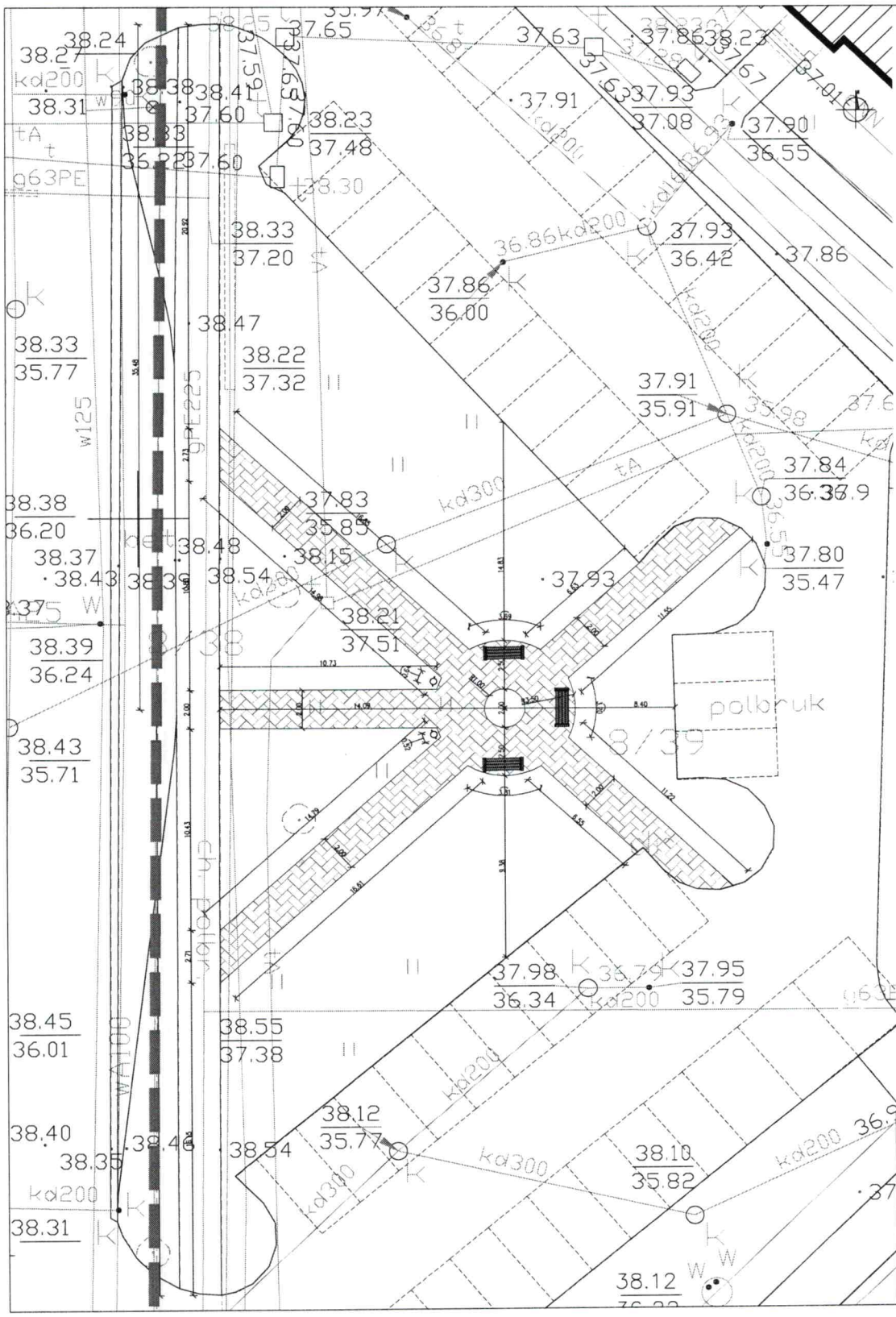


Miejsce Bydgoszcz ul. Jezuska 1 85-102 Bydgoszcz Zaproszenie do składania ofert w sprawie budowlanej przy ul. gen. T. Bora-Komorowskiego 8/10 oraz przy ul. F. Kiełkowskiego 2 w Bydgoszczy		
Biurowo Projektowe ARCHYTEKTYCZNO-BUDOWLANY dr inż. Andrzej Wójcik		
PLANISZA WYMIAROWA - PROJEKTOWANY PARKING	1:100	ARCHITEKTURA
PROJEKT BUDOWLANY	02.10.2017r.	PZT - 03
PROJEKTOWY	PROJEKTOWY	PROJEKTOWY
PROJEKTOWY	PROJEKTOWY	PROJEKTOWY



LEGENDA	
	strefa zabudowy mieszkaniowej
	projektowany obiekt - kultura rekreacyjna
	projektowana infrastruktura zysowa-mieszkalna
PROJEKTOWANE URZĄDZENIA KOMUNALNE	
	linia z odciskami
	projektowane osiedle komunalne
	projektowane trasy

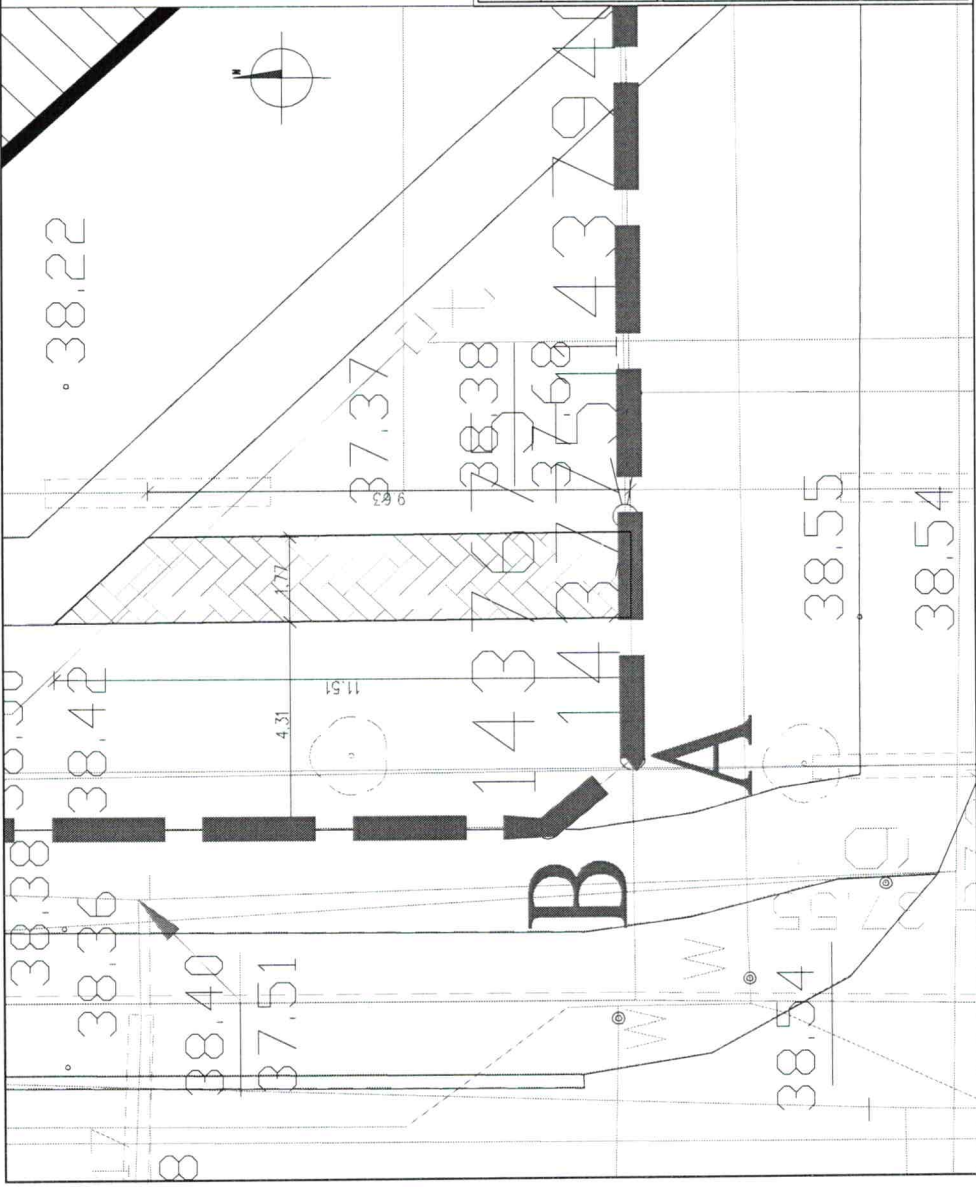
Miejsce Bydgoszcz ul. Jacekowska 1 85-102 Bydgoszcz									
Zaproszenie do udziału w konkursie na projekt architektoniczno-budowlany w Bydgoszczy									
Adres: ul. Jacekowska 1, Bydgoszcz, woj. kujawsko-pomorskie, 85-102 Bydgoszcz									
BIURO PROJEKTOWE ARCHYTEKTONICZNO-BUDOWLANE									
<table border="1"> <tr> <td>SKALA WYMIAROWA</td> <td>1:100</td> <td>ARCHITEKTURA</td> </tr> <tr> <td>MIEJSCE WYPOCZYWKOWE I</td> <td></td> <td></td> </tr> </table>				SKALA WYMIAROWA	1:100	ARCHITEKTURA	MIEJSCE WYPOCZYWKOWE I		
SKALA WYMIAROWA	1:100	ARCHITEKTURA							
MIEJSCE WYPOCZYWKOWE I									
PROJEKT BUDOWLANY	02.10.2017r.	PZT - 04							
STRONA	1	WYKONAWCA	ARCHITEKTURA						



LEGENDA

	strefa zabudowa mieszkaniowa
	przebiegiwny chodnik - kładka betonowa
PROJEKTOWANE URZĄDZENIA KOMUNALNE	
	linia z opisanem
	przebiegiwna ścieżka komunikacyjna

Miejsce Bydgoszcz ul. Jezucka 1 85-102 Bydgoszcz		
Zaproszenie do sporządzenia projektu w sprawie budowlanej przy ul. gen. T. Bora-Komorowskiego 8, 10 oraz wraz przy ul. F. Radkowskiego 2 w Bydgoszczy		
<small> Licencja nr 431, 432, 433, 434, 435, 436, 437, 438, 439, 440, 441, 442, 443, 444, 445, 446, 447, 448, 449, 450, 451, 452, 453, 454, 455, 456, 457, 458, 459, 460, 461, 462, 463, 464, 465, 466, 467, 468, 469, 470, 471, 472, 473, 474, 475, 476, 477, 478, 479, 480, 481, 482, 483, 484, 485, 486, 487, 488, 489, 490, 491, 492, 493, 494, 495, 496, 497, 498, 499, 500, 501, 502, 503, 504, 505, 506, 507, 508, 509, 510, 511, 512, 513, 514, 515, 516, 517, 518, 519, 520, 521, 522, 523, 524, 525, 526, 527, 528, 529, 530, 531, 532, 533, 534, 535, 536, 537, 538, 539, 540, 541, 542, 543, 544, 545, 546, 547, 548, 549, 550, 551, 552, 553, 554, 555, 556, 557, 558, 559, 560, 561, 562, 563, 564, 565, 566, 567, 568, 569, 570, 571, 572, 573, 574, 575, 576, 577, 578, 579, 580, 581, 582, 583, 584, 585, 586, 587, 588, 589, 590, 591, 592, 593, 594, 595, 596, 597, 598, 599, 600, 601, 602, 603, 604, 605, 606, 607, 608, 609, 610, 611, 612, 613, 614, 615, 616, 617, 618, 619, 620, 621, 622, 623, 624, 625, 626, 627, 628, 629, 630, 631, 632, 633, 634, 635, 636, 637, 638, 639, 640, 641, 642, 643, 644, 645, 646, 647, 648, 649, 650, 651, 652, 653, 654, 655, 656, 657, 658, 659, 660, 661, 662, 663, 664, 665, 666, 667, 668, 669, 670, 671, 672, 673, 674, 675, 676, 677, 678, 679, 680, 681, 682, 683, 684, 685, 686, 687, 688, 689, 690, 691, 692, 693, 694, 695, 696, 697, 698, 699, 700, 701, 702, 703, 704, 705, 706, 707, 708, 709, 710, 711, 712, 713, 714, 715, 716, 717, 718, 719, 720, 721, 722, 723, 724, 725, 726, 727, 728, 729, 730, 731, 732, 733, 734, 735, 736, 737, 738, 739, 740, 741, 742, 743, 744, 745, 746, 747, 748, 749, 750, 751, 752, 753, 754, 755, 756, 757, 758, 759, 760, 761, 762, 763, 764, 765, 766, 767, 768, 769, 770, 771, 772, 773, 774, 775, 776, 777, 778, 779, 780, 781, 782, 783, 784, 785, 786, 787, 788, 789, 790, 791, 792, 793, 794, 795, 796, 797, 798, 799, 800, 801, 802, 803, 804, 805, 806, 807, 808, 809, 810, 811, 812, 813, 814, 815, 816, 817, 818, 819, 820, 821, 822, 823, 824, 825, 826, 827, 828, 829, 830, 831, 832, 833, 834, 835, 836, 837, 838, 839, 840, 841, 842, 843, 844, 845, 846, 847, 848, 849, 850, 851, 852, 853, 854, 855, 856, 857, 858, 859, 860, 861, 862, 863, 864, 865, 866, 867, 868, 869, 870, 871, 872, 873, 874, 875, 876, 877, 878, 879, 880, 881, 882, 883, 884, 885, 886, 887, 888, 889, 890, 891, 892, 893, 894, 895, 896, 897, 898, 899, 900, 901, 902, 903, 904, 905, 906, 907, 908, 909, 910, 911, 912, 913, 914, 915, 916, 917, 918, 919, 920, 921, 922, 923, 924, 925, 926, 927, 928, 929, 930, 931, 932, 933, 934, 935, 936, 937, 938, 939, 940, 941, 942, 943, 944, 945, 946, 947, 948, 949, 950, 951, 952, 953, 954, 955, 956, 957, 958, 959, 960, 961, 962, 963, 964, 965, 966, 967, 968, 969, 970, 971, 972, 973, 974, 975, 976, 977, 978, 979, 980, 981, 982, 983, 984, 985, 986, 987, 988, 989, 990, 991, 992, 993, 994, 995, 996, 997, 998, 999, 1000. </small>		
BIURO PROJEKTOWE ARCHYTEKTONICZNO - ARCHITECTURALNE IDEA PROJEKTY <small>ul. Jezucka 1, 85-102 Bydgoszcz tel. 52 333 11 11, 52 333 11 12, 52 333 11 13, 52 333 11 14, 52 333 11 15, 52 333 11 16, 52 333 11 17, 52 333 11 18, 52 333 11 19, 52 333 11 20, 52 333 11 21, 52 333 11 22, 52 333 11 23, 52 333 11 24, 52 333 11 25, 52 333 11 26, 52 333 11 27, 52 333 11 28, 52 333 11 29, 52 333 11 30, 52 333 11 31, 52 333 11 32, 52 333 11 33, 52 333 11 34, 52 333 11 35, 52 333 11 36, 52 333 11 37, 52 333 11 38, 52 333 11 39, 52 333 11 40, 52 333 11 41, 52 333 11 42, 52 333 11 43, 52 333 11 44, 52 333 11 45, 52 333 11 46, 52 333 11 47, 52 333 11 48, 52 333 11 49, 52 333 11 50, 52 333 11 51, 52 333 11 52, 52 333 11 53, 52 333 11 54, 52 333 11 55, 52 333 11 56, 52 333 11 57, 52 333 11 58, 52 333 11 59, 52 333 11 60, 52 333 11 61, 52 333 11 62, 52 333 11 63, 52 333 11 64, 52 333 11 65, 52 333 11 66, 52 333 11 67, 52 333 11 68, 52 333 11 69, 52 333 11 70, 52 333 11 71, 52 333 11 72, 52 333 11 73, 52 333 11 74, 52 333 11 75, 52 333 11 76, 52 333 11 77, 52 333 11 78, 52 333 11 79, 52 333 11 80, 52 333 11 81, 52 333 11 82, 52 333 11 83, 52 333 11 84, 52 333 11 85, 52 333 11 86, 52 333 11 87, 52 333 11 88, 52 333 11 89, 52 333 11 90, 52 333 11 91, 52 333 11 92, 52 333 11 93, 52 333 11 94, 52 333 11 95, 52 333 11 96, 52 333 11 97, 52 333 11 98, 52 333 11 99, 52 333 12 00.</small>		
PLANSZA WYMIAROWA - CENTRUM OSIEDLA	1:100	ARCHITECTURA
PROJEKT BUDOWLANY	02.10.2017r.	PZT - 05
WYKONANIE	OPRACOWANIE	PROJEKTOWANIE
PROJEKTANT	OPRACOWUJĄCY	ARCHITECTURA



LEGENDA

	istniejąca zabudowa wielorodzinna
	projektowany chodnik - kostka betonowa

INWESTOR:
Miasto Bydgoszcz,
ul. Jezuitska 1
85-102 Bydgoszcz

INNI WYKONAWCY:
Zagospodarowanie działek w obrębie budynków przy ul. gen. T. Bora-Komorowskiego 6, 10 oraz przy ul. F. Kiedrowskiego 2 w Bydgoszczy

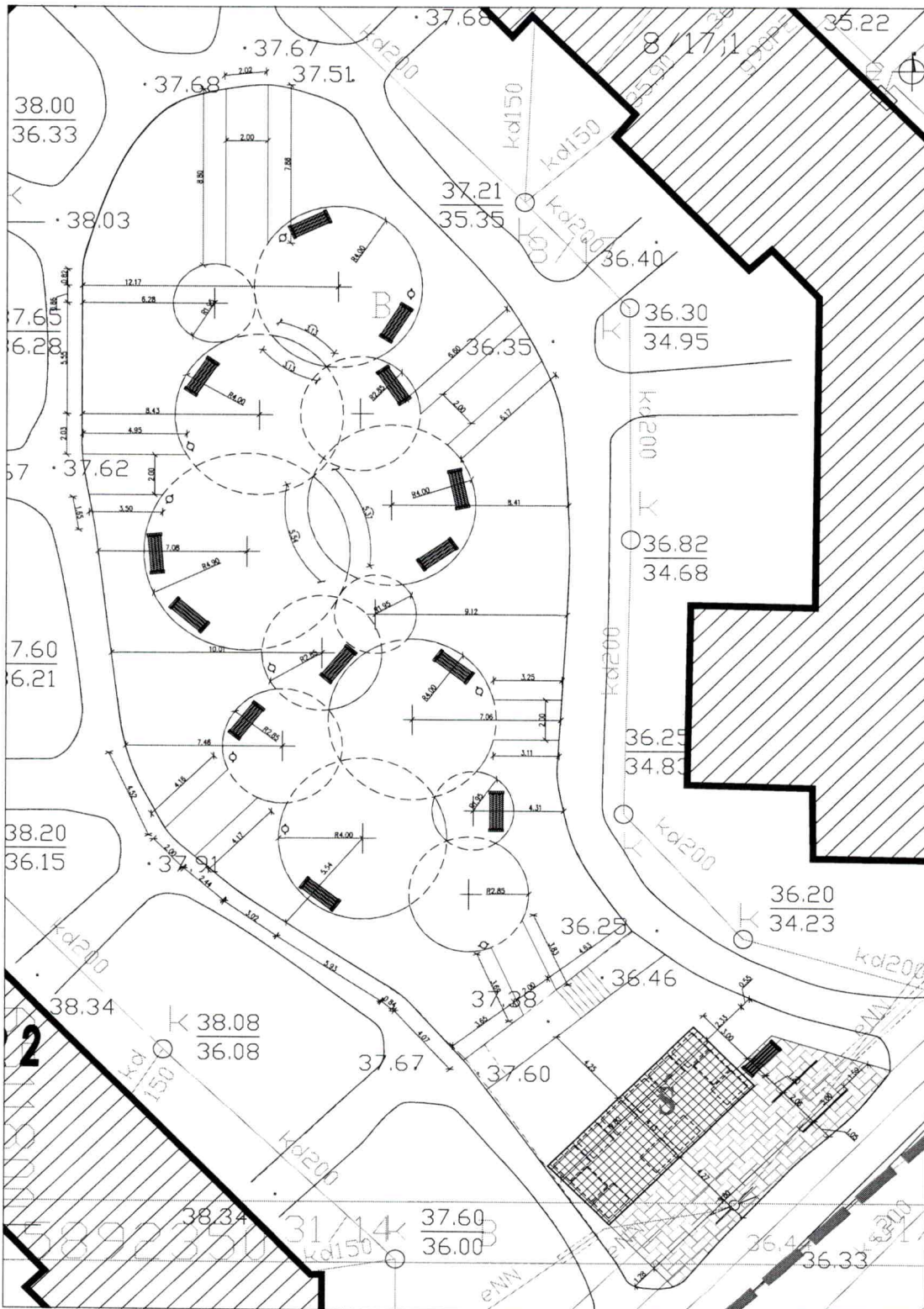
Bydgoszcz, obr. 437, działki nr 617, 5/8, 6/18, 30/11, 8/19, 6/20, 8/38, 6/39, 30/15, 30/16, 6/22, 6/16, 2/1, 2/2, 8/20, 30/10, 5/11, 5/12, 5/10, 8/23, 11/19, 3/118, 8/41, 8/22, 3/128, 11/18, 3/115, 9/17, 11/13, 3/114, 6/15, 3/09, 8/19,

IDEA PROJEKT

**BIURO PROJEKTOWE
ARCHITEKTONICZNO - BUDOWLANE**
mgr inż. ANNA MARKIEWICZ

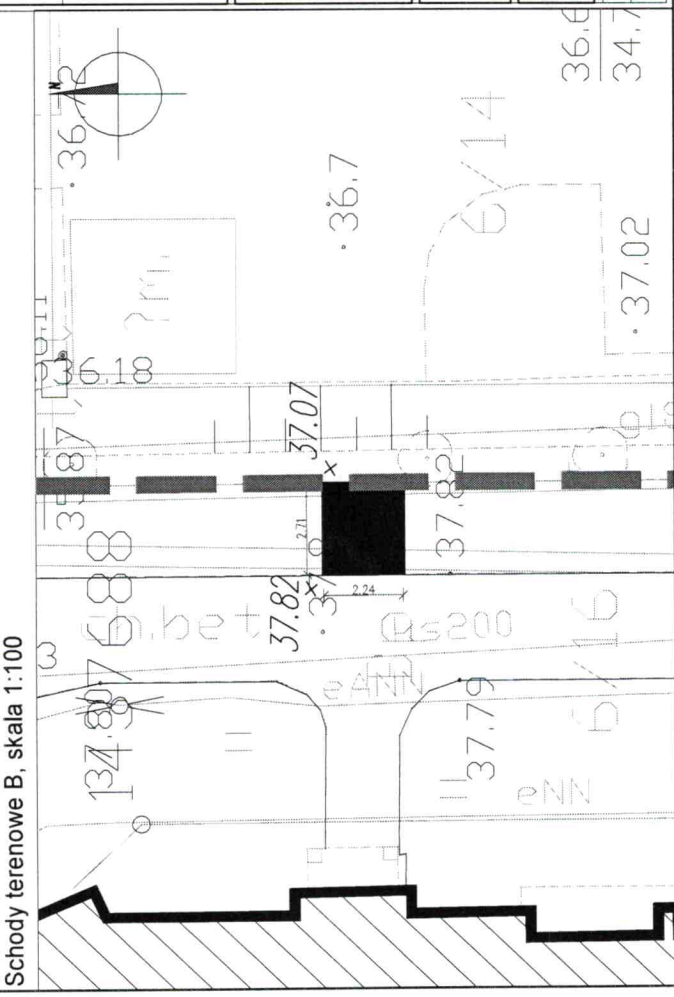
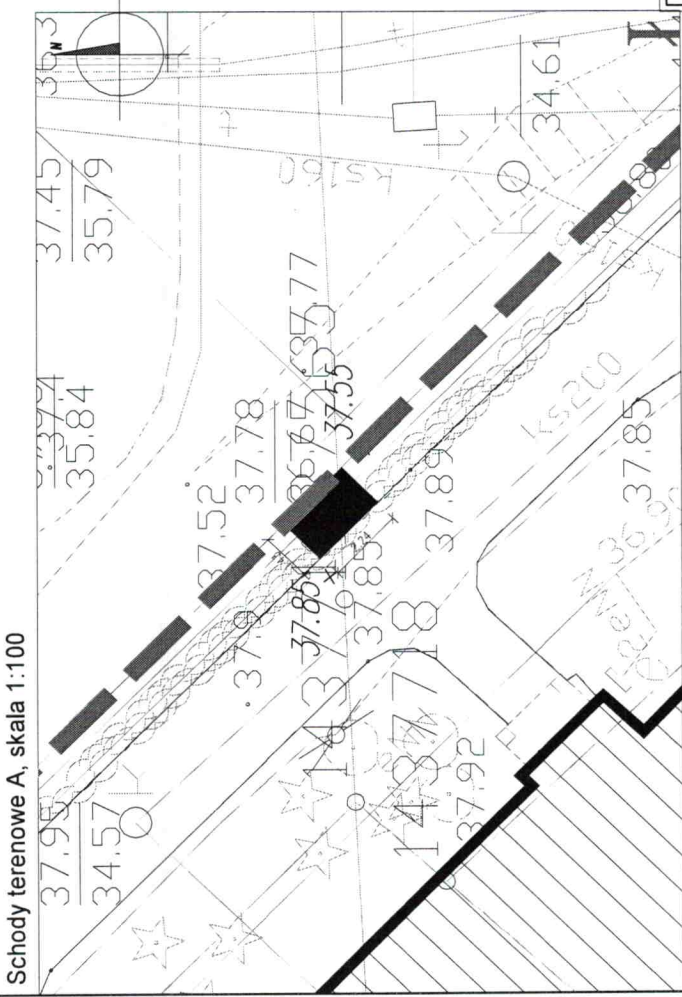
ul. Wolności 5/27, 85-100 Bydgoszcz
tel. 52 300 242, fax 52 300 242-80
e-mail: anna.markiewicz@idea-projekt.pl
NIP: 661-110-76-11, REGON: 142076-11-00000000

NAZWA WYKRESU	SKALA	ARCHITEKTURA
PLANSZA WYMIAROWA -PROJEKTOWANY CHODNIK	1:100	
TYTUŁ	DATA	NR ARKUSZA
PROJEKT BUDOWLANY	02.10.2017r.	PZT - 08
FUNKCJA:	NR UPRAWNIENI	SPECIALNOŚĆ
PROJEKTANT	mgr inż. arch. Anna Markiewicz	ARCHITEKTURA
AUTOR:	DATA	PODPIS
mgr inż. arch. Anna Markiewicz	02.10.2017r.	



LEGENDA	
	granicznie ograniczona
	tereny rezerwy infrastrukturalnej
	projektowany chodnik - torowiska i linie kolejowe
	projektowane nawierzchnie i parkingowe powierzchnie wyposazeniowe
	projektowane stawy i zbiorniki
PROJEKTOWANE URZADZENIA KOMUNALNE	
	studnia z osiowaniem
	projektowane studnie i osiowania
	projektowane studnie

Miejsce Bydgoszcz ul. Jucowska 1 85-102 Bydgoszcz			
Zaproszenie do sporządzenia projektu w sprawie budowy planu ul. gen. J. Sowińskiego 2 w Bydgoszczy			
Projektant: ul. 447, 85-102 Bydgoszcz, tel. 52 234 50 00, fax 52 234 50 01, e-mail: biuro@idea-projekt.pl, www.idea-projekt.pl			
BENEFICJARIUSZ: ZARZĄDZALNIA MIASTA I GMINY BYDGOSZCZ			
PLANISZA WYMIAROWA - MIEJSCE WYPOCZYNKOWE II		1:100	ARCHITECTURA
PROJEKT BUDOWLANY		02.10.2017r.	PZT - 09
PRACOWNIK:	AUTOR:	NA UPEŁNIWIENIE:	SPRACOWNIK:
mgr inż. Andrzej Tomaszewski	mgr inż. Andrzej Tomaszewski	mgr inż. Andrzej Tomaszewski	mgr inż. Andrzej Tomaszewski



LEGENDA

- granica opracowania
- istniejąca zabudowa wielorodzinna
- projektowane schody terenowe
- projektowane rzędne terenu

INWESTOR:

Miasto Bydgoszcz,
ul. Jezuitska 1
85-102 Bydgoszcz

INWESTYCJA:

Zagospodarowanie działek w obrębie budynków przy ul. gen. T. Bora-Komorowskiego 6, 10 oraz przy ul. F. Kiedrowskiego 2 w Bydgoszczy

Bydgoszcz, obr. 437, działki nr 6/17, 5/9, 6/18, 30/11, 8/19, 6/20, 8/38, 8/39, 30/15, 30/16, 6/22, 6/16, 2/1, 2/2, 8/20, 30/10, 5/11, 5/12, 5/10, 8/23, 11/19, 31/16, 8/41, 8/22, 31/25, 11/98, 11/18, 31/15, 8/17, 11/15, 31/14, 6/15, 30/9, 8/18.



**BIURO PROJEKTOWE
ARCHITEKTONICZNO - BUDOWLANE**

mgr inż. ANNA MARKIEWICZ

ul. Wilkana 9/29 85-300 Grudziądz
tel. kom. 683 304 282, fax. (56) 643-85-60
e-mail: anna.markiewicz@idea-projekt.pl

PACOWANIA: ul. Chełmińska 115/50, 85-300 Grudziądz

NAZWA RYSUNKU:

PLANSZA WYMIAROWA
- SCHODY TERENOWE A, B

SKALA:

1:50

ARCHITEKTURA

FAZA:

PROJEKT BUDOWLANY

DATA:

02.10.2017r.

NR ARKUSZA

PZT - 10

FUNKCJA:

AUTOR:

mgr inż. arch. Radosław Glowacki

NR UPRAWNIEN

8/KPOKK/2015

SPECJALNOŚĆ

ARCHITEKTURA

PODPIS

MPG.D.422.3334.2017
 Arkusz mapy: 6.194.22.1332
 Jedn. ew. 046101.L.m. Bydgoszcz
 Działki: 432, 434, 435, 437
 PLUG 2009 s. 6 Układ wys. Amsterdam

Wykonano: Bydgoszcz, dnia: 05.10.2017r.

Przedsiębiorstwo Usług Geodezyjnych i Kartograficznych
GEOPAN S.C.
 ul. Betonowa 1, 86-003 BIAŁE BŁOTA
 tel./fax: 0523 349-40-58; 324-01-53

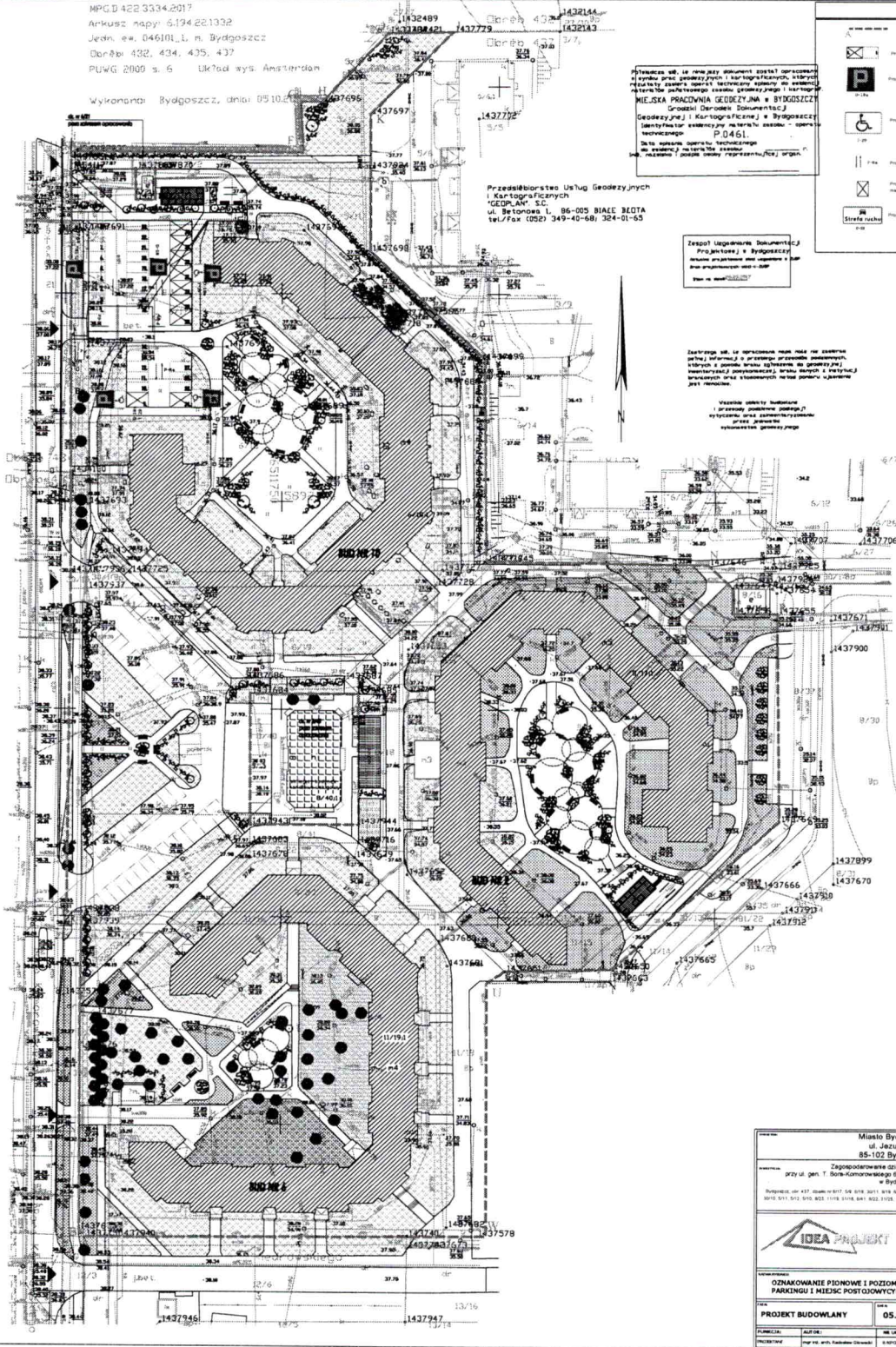
Przebiegała rob. inżynierski dokument został opracowany i podpisany przez geodęzyjnych i kartograficznych, którzy w rezultacie powstania danych technicznych oparli się na pomiarach terenowych i archiwalnych danych, planów, zdjęć i kartograficznych. **MIĘDZA PRACOWNIA GEODEZYJNA w BYDGOSZCZY** Grupa: Działki Dokumentacji Geodezyjnej i Kartograficznej w Bydgoszczy Siedziba: ul. Betonowa 1, 86-003 BIAŁE BŁOTA, tel./fax: 0523 349-40-58; 324-01-53. Data wydania operatu technicznego: 05.10.2017r. Wskazano i pozycje innych reprezentacji, organ.

Zespół Inżynierski Dokumentacji Projektowej w Bydgoszczy
 ul. Betonowa 1, 86-003 BIAŁE BŁOTA
 tel./fax: 0523 349-40-58; 324-01-53

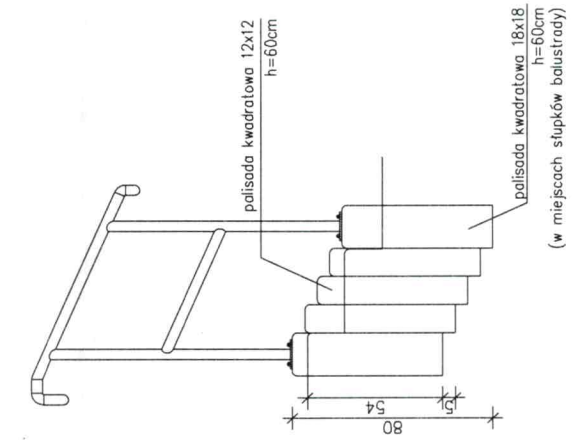
Stronę rob. inżynierski dokument został opracowany i podpisany przez geodęzyjnych i kartograficznych, którzy w rezultacie powstania danych technicznych oparli się na pomiarach terenowych i archiwalnych danych, planów, zdjęć i kartograficznych. **MIĘDZA PRACOWNIA GEODEZYJNA w BYDGOSZCZY** Grupa: Działki Dokumentacji Geodezyjnej i Kartograficznej w Bydgoszczy Siedziba: ul. Betonowa 1, 86-003 BIAŁE BŁOTA, tel./fax: 0523 349-40-58; 324-01-53. Data wydania operatu technicznego: 05.10.2017r. Wskazano i pozycje innych reprezentacji, organ.

Wskazano obszary budowlane i przebieg linii technicznych w tym celu, aby w przyszłości, przy zamierzonym planowaniu, nie doszło do kolizji z istniejącymi obiektami.

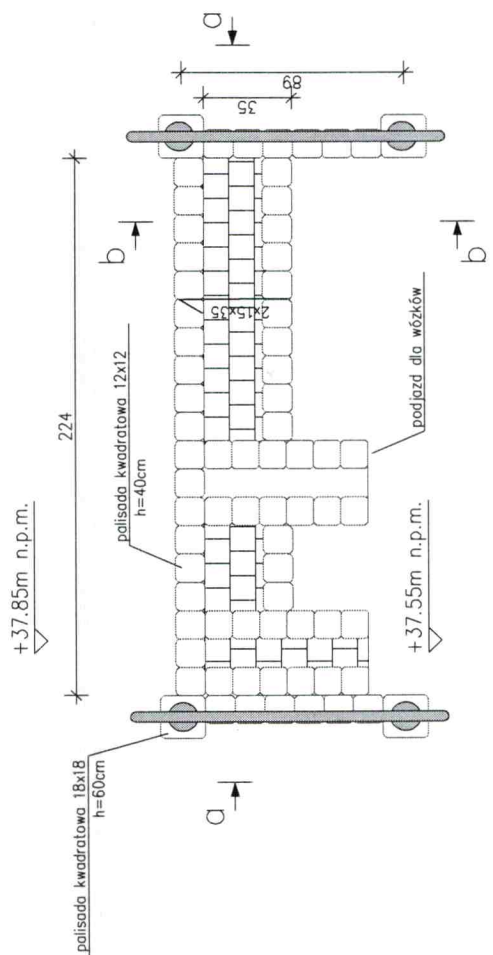
LEGENDA	
	Linia techniczna
	Linia graniczna
	Linia graniczna z numerem
	Linia graniczna z numerem i nazwą
	Linia graniczna z numerem i nazwą i opisem
	Linia graniczna z numerem i nazwą i opisem i opisem
	Linia graniczna z numerem i nazwą i opisem i opisem i opisem
	Linia graniczna z numerem i nazwą i opisem i opisem i opisem i opisem
	Linia graniczna z numerem i nazwą i opisem i opisem i opisem i opisem i opisem
	Linia graniczna z numerem i nazwą i opisem i opisem i opisem i opisem i opisem i opisem
	Linia graniczna z numerem i nazwą i opisem i opisem i opisem i opisem i opisem i opisem i opisem
	Linia graniczna z numerem i nazwą i opisem i opisem i opisem i opisem i opisem i opisem i opisem i opisem



Miejscowość: Bydgoszcz, ul. Jazucka 1, 85-102 Bydgoszcz	
Zagospodarowanie terenu w istniejących budynkach przy ul. gen. T. Bora-Komorowskiego 630 oraz oraz przy ul. F. Gołkowskiego 2 w Bydgoszczy	
BIURO PROJEKTOWE ARCHITETONICZNO - BUDOWLANY <small>ul. Jazucka 1, 85-102 Bydgoszcz, tel./fax: 0523 349-40-58; 324-01-53</small>	
SKALA: 1:500	DISCIPLINA: ARCHITECTURA
PROJEKT BUDOWLANY 05.10.2017r. PL - 01	
PROJEKTANT: [imię i nazwisko]	OPRACOWANIE: [imię i nazwisko]
PROJEKTOWY: [imię i nazwisko]	REDAKTOR: [imię i nazwisko]

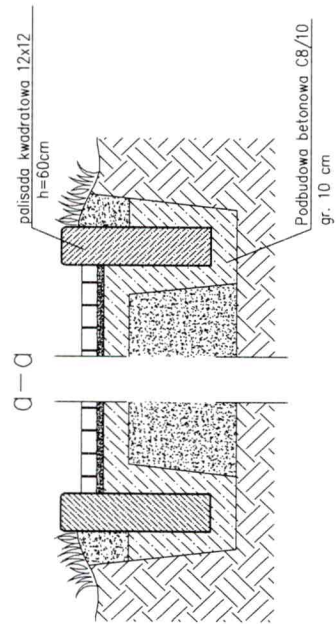
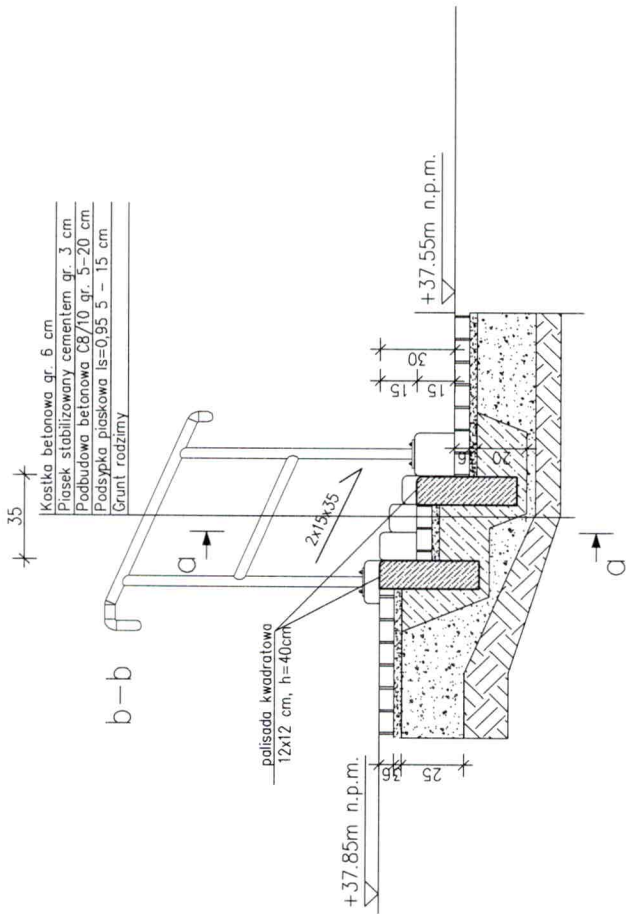


53.5

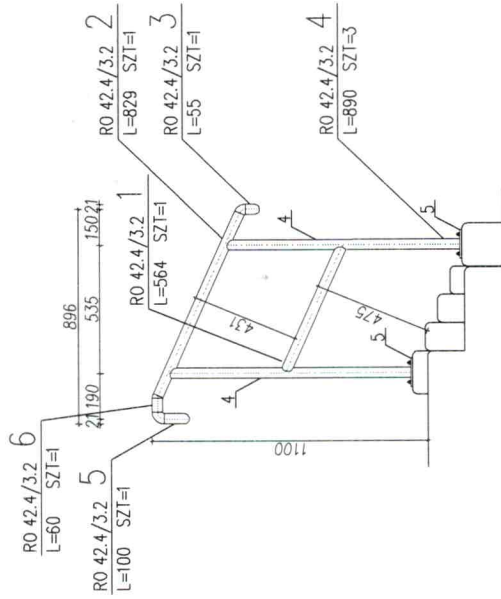


MIĘDZYNOCNA Miasto Bydgoszcz ul. Jezuitska 1 85-102 Bydgoszcz		INWESTYCJA Zagospodarowanie działek w obrębie budynków przy ul. gen. T. Bora-Komorowskiego 6, 10 oraz przy ul. F. Kiedrowskiego 2 w Bydgoszczy	
Bydgoszcz, obr. 437, działki nr 61/7, 5/9, 61/8, 30/11, 8/19, 8/20, 8/28, 8/39, 30/15, 30/16, 6/22, 6/16, 2/1, 2/2, 8/20, 30/10, 5/11, 5/12, 5/10, 8/23, 11/19, 31/16, 8/41, 8/22, 31/25, 11/58, 11/18, 31/15, 8/17, 11/15, 31/14, 6/15, 30/9, 8/18.		BIURO PROJEKTOWE ARCHITEKTONICZNO - BUDOWLANE mgr inż. ANNA MARKEWICZ ul. Wilkowska 9/2B, 85-300 Grudziądz tel. kom. 603 360 762, fax. (54) 634 65 69 e-mail: anna.markewicz@idea-projekt.pl PAŁACOWA, ul. Chmielna 133/2B, 85-300 Grudziądz	
NAZWA TYTUŁU SCHODY TERENOWE A - RZUT		SKALA 1:20	BRANŻA KONSTRUKCJA
FAZA PROJEKT BUDOWLANY		DATA 05.10.2017r.	NR ARCHIWIZA B - 01
FUNKCJA PROJEKTANT	AUTOR mgr inż. Anna Markewicz	NR UPRAWNIEN KIP/10005/P00K/13	SPECJALNOŚĆ KONSTRUKCJA
		PODPIS	

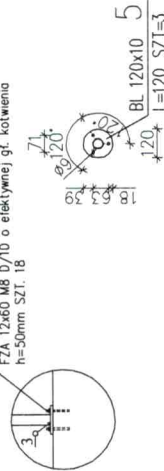




INWESTOR: Miasto Bydgoszcz ul. Jezuitska 1 85-102 Bydgoszcz		BRANŻA: KONSTRUKCJA	
INWESTYTOR: Zagospodarowanie działek w obrębie budynków przy ul. gen. T. Bora-Komorowskiego 6, 10 oraz oraz przy ul. F. Kiedrowskiego 2 w Bydgoszczy		SKALA: 1:20	
Bydgoszcz, obr. 437, działki nr 617, 5/9, 6/18, 30/11, 8/19, 6/20, 8/38, 8/39, 30/15, 30/16, 8/22, 6/18, 2/1, 2/2, 8/20, 30/10, 5/11, 5/12, 5/10, 8/23, 11/19, 3/1/8, 8/41, 8/22, 3/125, 11/68, 11/118, 3/1/5, 8/17, 11/15, 3/1/4, 6/15, 30/8, 8/18.		DATA: 05.10.2017r.	
BIURO PROJEKTOWE ARCHITETONICZNO - BUDOWLANE mgr inż. ANNA MARCINIUK ul. Wilkowska 8/29 84-300 Grudziądz tel. kom. 663 304 242, fax. (51) 743 25 49 e-mail: anna.marciniuk@idea-projekt.pl REGON 141543228, NIP 520 004 049		NR ARCHIWIZACJI: B - 02	
NADANA BYTYMIENIE: SCHODY TERENOWE A - PRZEKÓJ A-A, B-B		NR UPRAWNIENI SPECIALNOŚĆ	
FAZA: PROJEKT BUDOWLANY		KONSTRUKCJA	
FUNKCJA: PROJEKTANT	AUTOR: mgr inż. Anna Marciniuk	RUP / OŚS / POD / IZ	PODPIS



kolwa do montażu przeziolowego. Złkon
 FZA 12x60 M8 D/10 o efektywnej gł. kotwienia
 h=50mm SZT. 18



ZESTAWIENIE STALI

POZ.	NUMER ELEMENTU	NAMWA ELEMENTU	DŁUGOŚĆ [mm]	GATUNEK STALI	LICZBA SZTUK	DC. RAZEM [m]	MASA EDN. [kg/m]	MASA 1 ELEM. [kg]	ELEM. MASA RAZEM [kg]	POLE EDN. [m ² /m]	POLE 1 ELEM. [m ²]	POLE RAZEM [m ²]	UWAGI
BAL	1	RO 42.4/3.2	1985	S235	1	1.99	3.09	6.14	6.14	0.13	0.26	0.26	
BAL	2	RO 42.4/3.2	1720	S235	1	1.72	3.09	5.32	5.32	0.13	0.23	0.23	
BAL	3	RO 42.4/3.2	55	S235	1	0.06	3.09	0.17	0.17	0.13	0.01	0.01	
BAL	4	RO 42.4/3.2	890	S235	3	2.67	3.09	2.75	8.26	0.13	0.12	0.36	
BAL	5	RO 42.4/3.2	100	S235	1	0.10	3.09	0.31	0.31	0.13	0.01	0.01	
BAL	6	RO 42.4/3.2	60	S235	1	0.06	3.09	0.19	0.19	0.13	0.01	0.01	
Bal B	5	BL 120x10	120	S235	3	0.36	9.42	1.13	3.39	0.26	0.03	0.09	
OGÓŁEM													
NADDATEK NA SPÓWY: 1.8%													
NADDATEK NA NIERÓWNOŚCI: 2%													
NADDATEK NA ELEM. DODATK.: 1.5%													
RAZEM:													
WYKONAĆ: x 2													
							23.78	0.43	0.97				
							0.48	0.36	0.02				
							25.05	0.51	1.02				
							50.1		2.04				

MIĘDZYTYTUŁ
 Miasto Bydgoszcz
 ul. Jezuitska 1
 85-102 Bydgoszcz

INWESTYCJA
 Zagospodarowanie działek w obrębie budynków
 przy ul. gen. T. Bora-Komorowskiego 6, 10 oraz przy ul. F. Kiedrowskiego 2
 w Bydgoszczy

Bydgoszcz, obr. 437, działki nr 6/17, 5/9, 6/18, 30/11, 8/19, 6/20, 8/38, 6/39, 30/15, 30/16, 6/22, 6/18, 2/1, 2/2, 8/20, 30/10, 5/11, 5/12, 5/10, 8/23, 11/118, 3/118, 8/41, 8/22, 3/105, 11/106, 11/118, 3/115, 8/17, 11/15, 31/14, 6/15, 30/9, 8/18.

BIURO PROJEKTOWE
ARCHITEKTONICZNO - BUDOWLANE
 mgr inż. ANNA MARKIEWICZ
 ul. Wolności 67B, 85-300 Grudziądz
 tel. kom. 663 343 252, fax. (54) 643 643-60
 e-mail: anna.markiewicz@idea-projekt.pl
 PAKIETOWICZ & CHMIELEWSKI 235/200, 85-300 Grudziądz

IDEA PROJEKT

NAZWA WYKONANIA:
 SCHODY TERENOWE A - BALUSTRADA

SKALA:
 1:20

DATA:
 05.10.2017r.

NR ANKIEZA:
 B - 03

PROJEKTANT:
 mgr inż. Anna Markiewicz

NR UPRAWNIENI:
 1057/0005/POK/12

SPECIALNOŚĆ:
 KONSTRUKCJA

PODPIS:

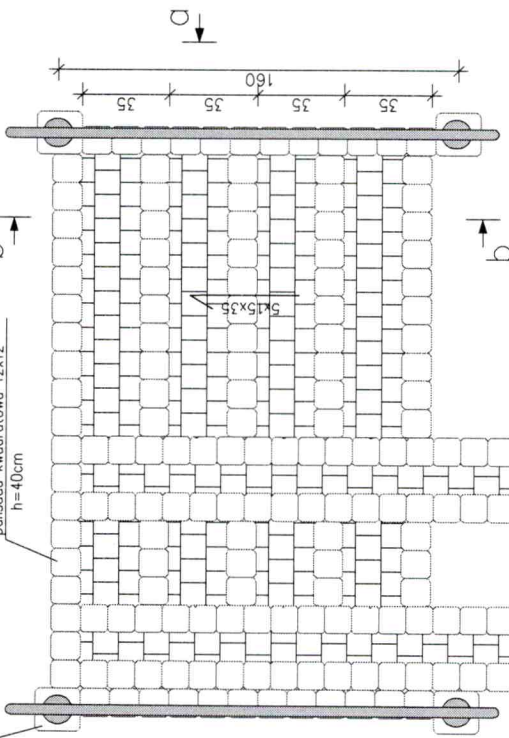
+37.82m n.p.m.

224

polisada kwadratowa 18x18
h=60cm

polisada kwadratowa 12x12
h=40cm

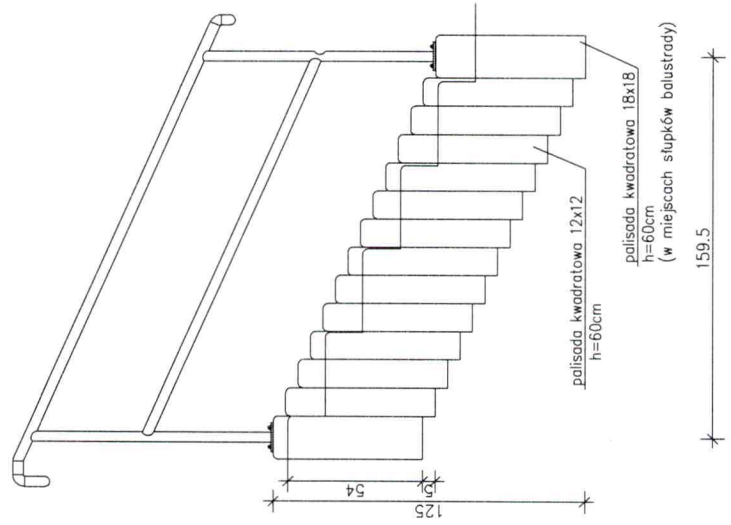
b



+37.07m n.p.m.

podjazd dla wózków

a



polisada kwadratowa 12x12
h=60cm

polisada kwadratowa 18x18
h=60cm
(w miejscach słupków balustrady)

159.5

INWESTOR:

Miasto Bydgoszcz
ul. Jezuitka 1
85-102 Bydgoszcz

INWESTYCJA:

Zagospodarowanie działek w obrębie budynków przy ul. gen. T. Bora-Komorowskiego 6, 10 oraz przy ul. F. Kiedrowskiego 2 w Bydgoszczy

Bydgoszcz, obr. 437, działki nr 617, 59, 618, 3011, 819, 6/20, 8/36, 8/39, 3015, 3016, 6/22, 6/16, 2/1, 2/2, 8/20, 3010, 5/11, 5/12, 5/10, 8/23, 11/19, 3/116, 8/41, 8/22, 3/125, 1/136, 1/118, 3/115, 8/17, 1/115, 3/114, 6/15, 30/9, 8/18.



BIURO PROJEKTOWE
ARCHITEKTONICZNO - BUDOWLANE
mgr inż. ANNA MARCHEWICZ
ul. Wolności 9/29, 85-300 Grudziądz
tel. kom. 663 364 742, fax. (54) 643 44 49
e-mail: anna.marcewicz@idea-projekt.pl
FACOTOWNIK, al. Czerwona 12/28, 85-300 Grudziądz

TYTUŁ RYSUNKU:

SCHODY TERENOWE B - RZUT

SKALA:

1:20

RODZAJ:

KONSTRUKCJA

TYTUŁ:

PROJEKT BUDOWLANY

DATA:

05.10.2017r.

NR ARCHIWIZA:

B - 04

FUNKCJA:

AUTOR:

mgr inż. Anna Marchewicz

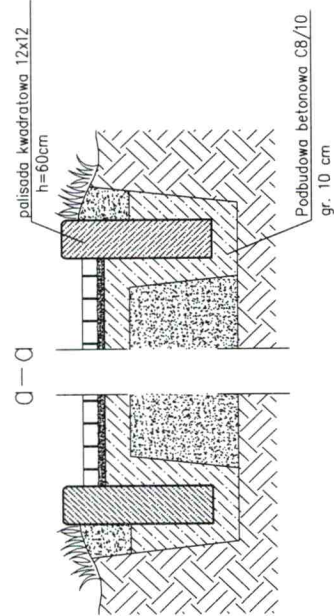
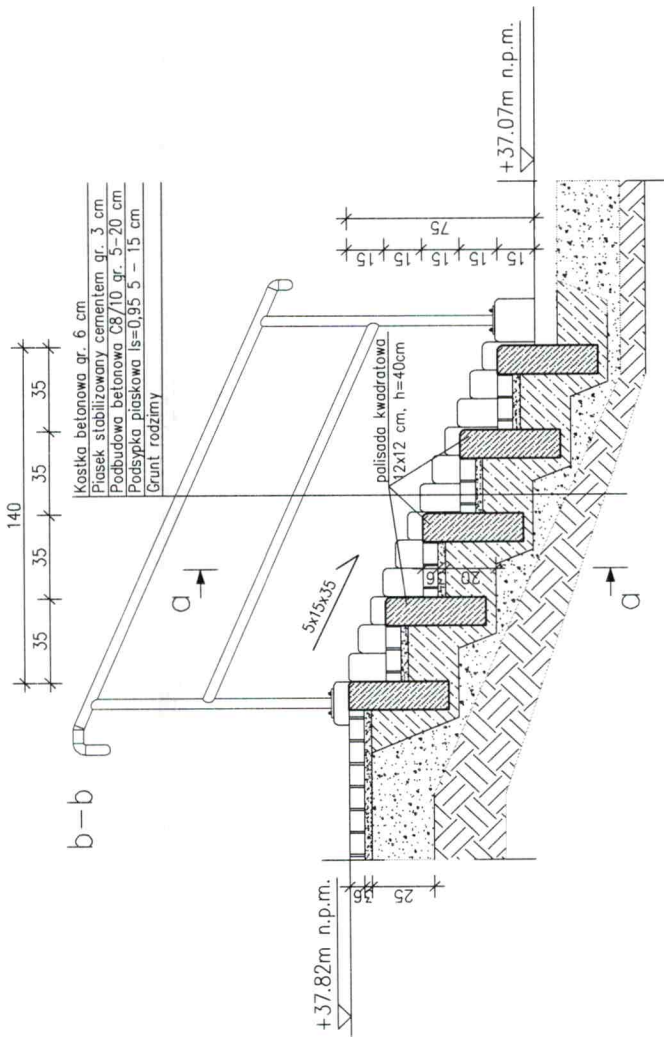
NR UPRAWNIENI:

KIP/0005/P001/12

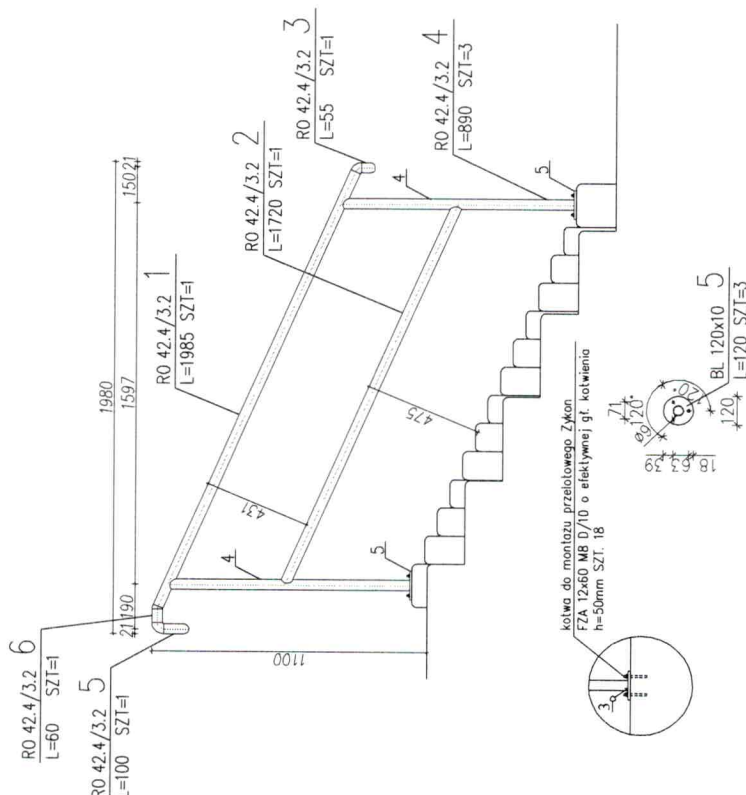
SPECJALNOŚĆ:

KONSTRUKCJA

PODPIS:



MIĘSTWO Miasto Bydgoszcz ul. Jezuitska 1 85-102 Bydgoszcz		INWESTYCJA Zagospodarowanie działek w obrębie budynków przy ul. gen. T. Bora-Komorowskiego 6, 10 oraz przy ul. F. Kiedrowskiego 2 w Bydgoszczy Bydgoszcz, obr. 437, działki nr 617, 5/6, 6/18, 30/11, 8/19, 8/20, 8/38, 8/39, 30/15, 30/16, 6/22, 6/16, 2/1, 2/2, 8/20, 30/10, 5/11, 5/12, 5/10, 8/23, 11/19, 31/16, 8/41, 8/22, 31/25, 11/36, 11/18, 31/15, 8/17, 11/15, 31/14, 6/15, 30/9, 8/18,	
BIURO PROJEKTOWE ARCHITEKTONICZNO - BUDOWLANE mgr inż. ANNA MARKEWICZ ul. Wilkowska 67/2, 85-300 Grudziądz tel. kom. 423 281 742, fax 1241 434 434 e-mail: anna.markewicz@idea-projekt.pl PMA/OW/MAC, ul. Chemiczna 115/76, 85-300 Grudziądz		SCALA: 1:20 BRANŻA: KONSTRUKCJA	
NAZWA BUDOWLI: SCHODY TERENOWE B - PRZEKÓRZ A-A, B-B		DATA: 05.10.2017r. NR ARCHIWIZA: B - 05	
FAZA: PROJEKT BUDOWLANY		NR UPRAWNIENI: KIP/0005/POD/12	
FUNKCJA: AUTOR: mgr inż. Anna Markiewicz		SPECJALNOŚĆ: KONSTRUKCJA	
PROJEKTANT		PODPIS	



ZESTAWIENIE STALI

POZ.	NUMER ELEMENTU	NAZWA ELEMENTU	DLUGOŚĆ [mm]	GATUNEK STALI	LICZBA SZTUK	DL. RAZEM [m]	MASA JEDN [kg/m]	MASA JEDN [kg]	ELEM. MASA 1 [kg]	RAZEM [kg]	POLE JEDN [m ² /m]	POLE 1 ELEM [m ²]	POLE RAZEM [m ²]	UWAGI
BAL	1	RO 42.4/3.2	1985	S255	1	1.99	3.09	6.14	6.14	6.14	0.13	0.26	0.26	
BAL	2	RO 42.4/3.2	1720	S255	1	1.72	3.09	5.32	5.32	5.32	0.13	0.23	0.23	
BAL	3	RO 42.4/3.2	55	S255	1	0.06	3.09	0.17	0.17	0.17	0.13	0.01	0.01	
BAL	4	RO 42.4/3.2	890	S255	3	2.67	3.09	2.75	8.26	8.26	0.13	0.12	0.36	
BAL	5	RO 42.4/3.2	100	S255	1	0.10	3.09	0.31	0.31	0.31	0.13	0.01	0.01	
BAL	6	RO 42.4/3.2	60	S255	1	0.06	3.09	0.19	0.19	0.19	0.13	0.01	0.01	
BAL	5	BL 120x10	120	S255	3	0.36	9.42	1.13	3.39	3.39	0.26	0.03	0.09	
OCIOCEM														
NADDATEK NA SPOINY: 1.8%														
NADDATEK NA MIERWONOŚCI: 2%														
NADDATEK NA ELEM. DODATK.: 1.5%														
RAZEM:														
WYKONANIE: x 2														
23.78														
0.43														
0.48														
0.36														
25.05														
1.02														
50.1														
2.04														

INWESTOR: Miasto Bydgoszcz
ul. Jezuitska 1
85-102 Bydgoszcz

INSTRUKCJA: Zagospodarowanie działek w obrębie budynków przy ul. gen. T. Bora-Komorowskiego 6, 10 oraz przy ul. F. Kiedrowskiego 2 w Bydgoszczy

Bydgoszcz, obr. 457, działki nr 6/17, 5/8, 6/18, 30/11, 8/19, 8/20, 8/38, 8/39, 30/15, 30/16, 6/22, 6/16, 2/1, 2/2, 8/20, 30/10, 5/11, 5/12, 5/10, 8/23, 11/19, 31/18, 8/41, 8/22, 31/25, 11/19, 11/18, 31/15, 8/17, 11/15, 31/14, 8/15, 30/8, 8/18.

BIURO PROJEKTOWE ARCHYTEKTONICZNO - BUDOWLANE
mgr inż. ANNA MARCINIUK
ul. Wolności 5/27, 85-006 Bydgoszcz
tel. kom. 663 304 242, tel. dom. 443 443 660
e-mail: anna.marciniuk@idea-projekt.pl
REGON: 141831764, NIP: 525-200-93-40, KRS: 0000438184
RACOWNIK ul. Chmielna 111/06, 84-300 Gniezno

IDEA PROJEKT

MAKROTYTUŁ: SCHODY TERENOWE B - BALUSTRADA

SKALA: 1:20

BRANŻA: KONSTRUKCJA

FAZA: PROJEKT BUDOWLANY

DATA: 05.10.2017r.

NR BRANŻA: B - 06

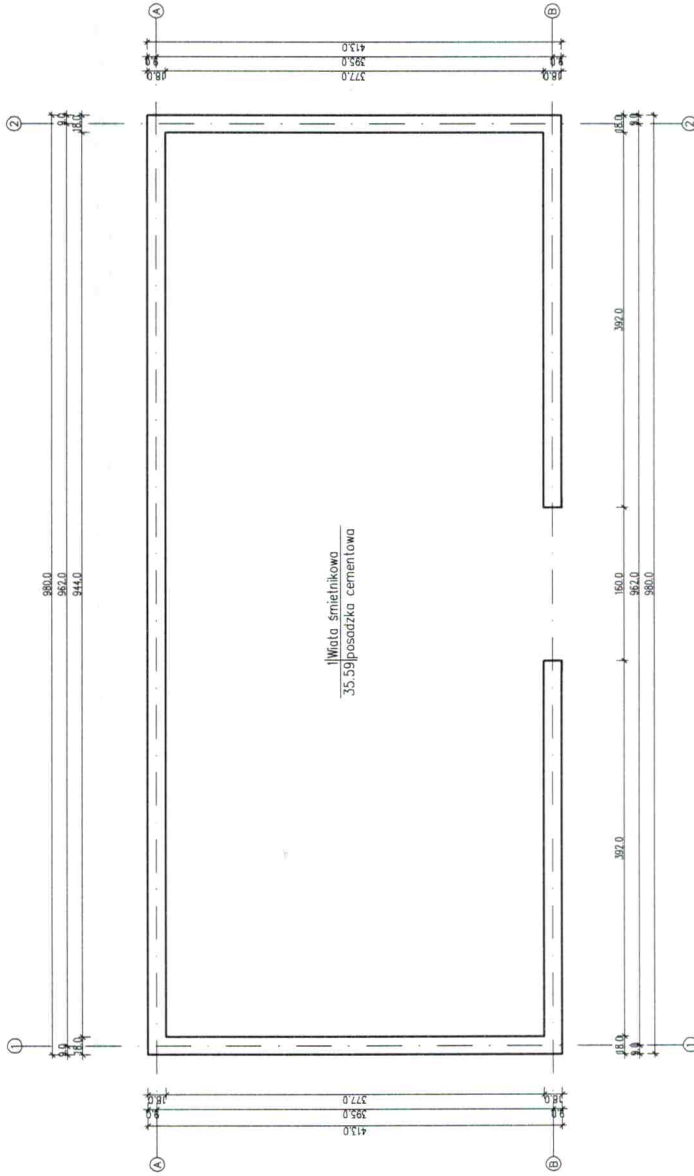
FUNKCJA: AUTOR: mgr inż. Anna Marciniuk

PROJEKTANT: mgr inż. Anna Marciniuk

NR UPRAWNIENI: KUP/0884/PDK/13

SPECIALNOŚĆ: KONSTRUKCJA

PODPIIS: KONSTRUKCJA




INWESTOR

Miasto Bydgoszcz
ul. Jezuitska 1
85-102 Bydgoszcz

INWESTYCJA Zagospodarowanie działek w obrębie budynków przy ul. gen. T. Bora-Komorowskiego 6, 10 oraz przy ul. F. Kiedrowskiego 2 w Bydgoszczy

Bydgoszcz, obr. 437, działki nr: 8/17, 5/8, 8/18, 3/011, 8/19, 6/20, 8/38, 8/39, 3/015, 3/016, 6/22, 6/18, 2/1, 2/2, 6/20, 3/010, 5/11, 5/12, 5/10, 6/23, 11/18, 3/116, 8/41, 8/22, 3/125, 11/38, 11/18, 3/115, 8/17, 11/15, 3/114, 6/15, 3/019, 8/18,



BIURO PROJEKTOWE
ARCHITEKTONICZNO - BUDOWLANE
mgr inż. ANNA MARCINIUK
ul. Wolności 5/27, 84-200 Gniezno
tel. kom. 602 307 262, tel. (52) 648 42 60
e-mail: anna.marciniuk@idea-projekt.pl
PRACOWNIA: ul. Chłopskiej 111/06, 84-200 Gniezno

NAZWA TYTUŁU:

WIATA ŚMIETNIKOWA - RZUT PRZYZIEMIA

SKALA:

1:50

BRANŻA:

ARCHITEKTURA

FAZA:

PROJEKT BUDOWLANY

DATA:

05.10.2017r.

NR BRANŻA:

B - 07

FUNKCJA:

NR UPRAWNIENIĘ

SPECJALNOŚĆ

ARCHITEKTURA

PROJEKTANT

mgr inż. arch. Rafał W. Głowacki

PROJEKT

8 / RPOK / 2015

DATA

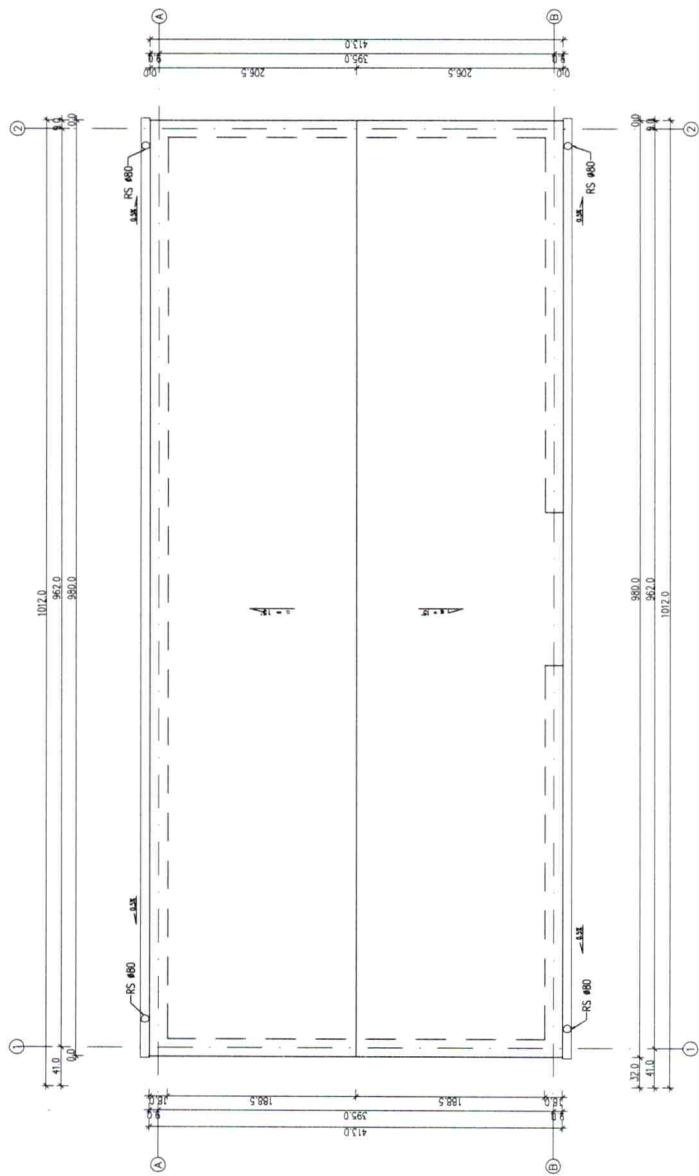
05.10.2017r.

INWESTOR

Miasto Bydgoszcz

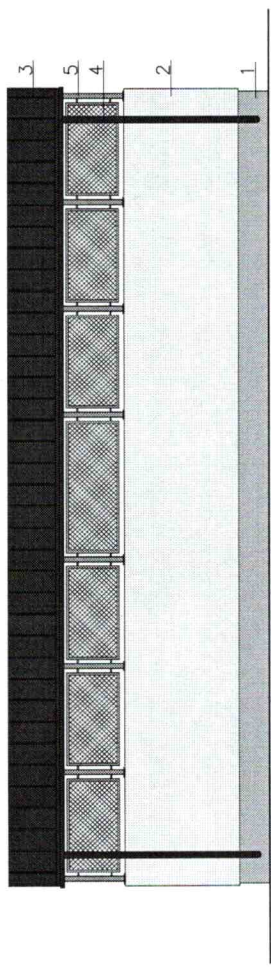
INWESTYCJA

Zagospodarowanie działek w obrębie budynków przy ul. gen. T. Bora-Komorowskiego 6, 10 oraz przy ul. F. Kiedrowskiego 2 w Bydgoszczy

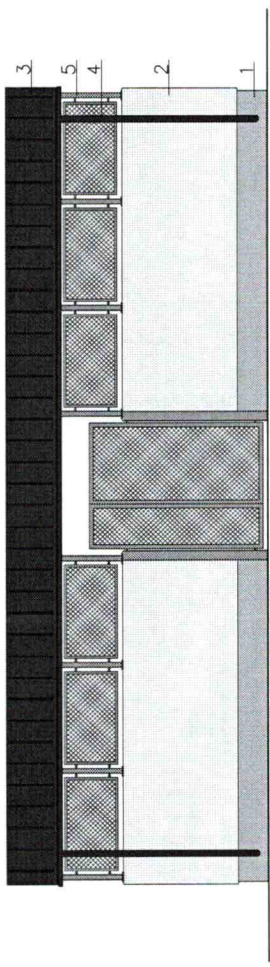


INWESTOR: Miasto Bydgoszcz ul. Jezuitcka 1 85-102 Bydgoszcz		INWESTYCJA: Zagospodarowanie działek w obrębie budynków przy ul. gen. T. Bora-Komorowskiego 8, 10 oraz przy ul. F. Kiedrowskiego 2 w Bydgoszczy	
BYDGOSZCZ, obr. 437, działki nr 817, 568, 618, 3011, 819, 820, 836, 839, 3015, 3016, 622, 616, 271, 272, 820, 3010, 511, 512, 510, 823, 1118, 3118, 841, 822, 3125, 1136, 1118, 3115, 817, 1115, 3114, 615, 3018, 818,		BIURO PROJEKTOWE ARCHITEKTONICZNO - BUDOWLANE mgr inż. ANNA MORGONIECZ ul. Włocławska 9/29 86-300 Świdwin tel. biuro: 663 304 262, fax: (71) 643 82-60 www.idea-projekt.pl KRAJOWY REJESTR ARCHITEKTÓW PACZKOWYK 4, Chmielnik 211/26, 84-300 Świdwin	
NAZWA BUDYNKU: WIATA ŚMIETNIKOWA - RZUT DACHU		SKALA: 1:50	BRANŻA: ARCHITEKTURA
FAZA: PROJEKT BUDOWLANY		DATA: 05.10.2017r.	NR ARCHITECTURA: B - 08
FUNKCJA: mgr inż. arch. Rafał Sław Głowacki	AUTOR: mgr inż. arch. Rafał Sław Głowacki	NR UPRAWNIENI: 8/P/POK/2015	SPECJALNOŚĆ: ARCHITEKTURA
PROJEKTANT:	PROJEKTANT:	PROJEKTANT:	PROJEKTANT: PODPIS

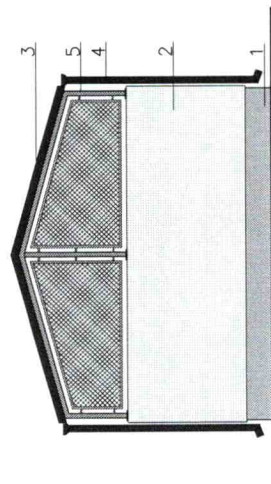
ELEWACJA TYLNA



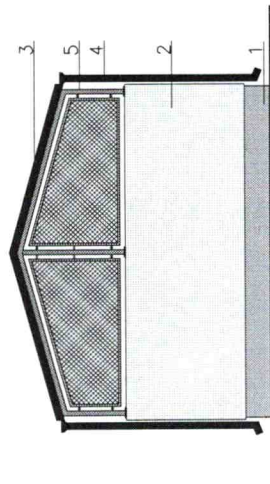
ELEWACJA FRONTOWA



ELEWACJA BOCZNA



ELEWACJA BOCZNA



KOLORYSTYKA

1	Cokół – Linyk mezoalkowy kolor szary RAL 7044
2	Elewacja – Linyk mineralny kolor jasnobłękitny RAL9001
3	Dach – blacha farbowa T-40 kolor czarny RAL3011
4	Obróbki blacharskie kolor czerwony RAL3011
5	Elementy stolowe kolor szary RAL7044


INWESTOR

Miasto Bydgoszcz
ul. Jezuiticka 1
85-102 Bydgoszcz

INWESTYCJA

Zagospodarowanie działek w obrębie budynków
przy ul. gen. T. Bora-Komorowskiego 5, 10 oraz przy ul. F. Kiedrowskiego 2
w Bydgoszczy

Bydgoszcz, ul. 437, działki nr 617, 519, 518, 3011, 819, 820, 838, 839, 3016, 3018, 3019, 612, 616, 21, 22, 820,
3010, 511, 512, 513, 623, 1119, 3116, 841, 822, 3125, 1108, 1118, 3115, 817, 1115, 3114, 615, 309, 818,
3010, 511, 512, 513, 623, 1119, 3116, 841, 822, 3125, 1108, 1118, 3115, 817, 1115, 3114, 615, 309, 818,
3010, 511, 512, 513, 623, 1119, 3116, 841, 822, 3125, 1108, 1118, 3115, 817, 1115, 3114, 615, 309, 818,

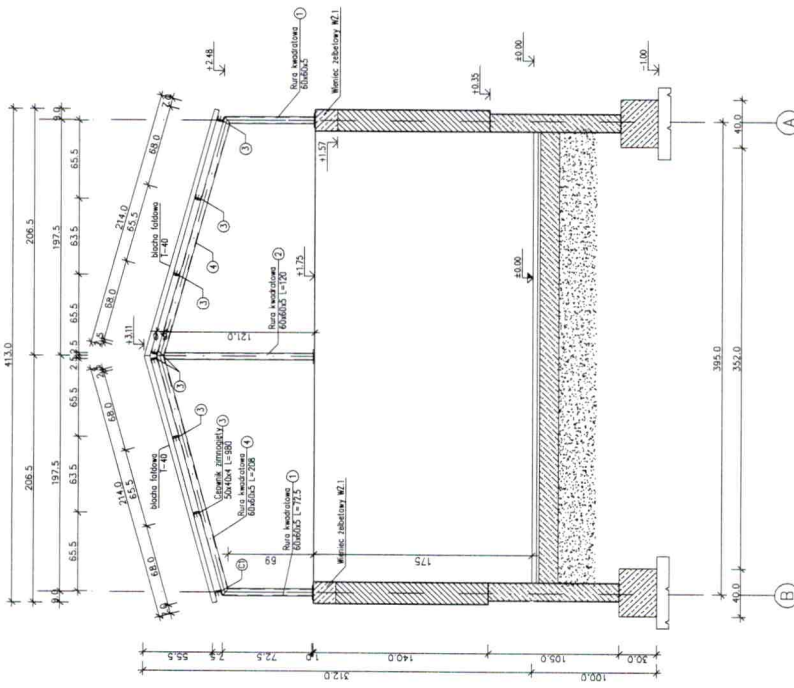


BIURO PROJEKTOWE
ARCHYTEKONICZNO - BUDOWLANE
ul. Miłobędzka 4/70, 85-200 Bydgoszcz
ul. Włocławek 10, 85-102 Bydgoszcz
ul. Włocławek 10, 85-102 Bydgoszcz
ul. Włocławek 10, 85-102 Bydgoszcz
ul. Włocławek 10, 85-102 Bydgoszcz

MAKRO OPRACOWANIE	SKALA:	WYKONANIE	WZGLĘDNY
WIATA ŚMIETNIKOWA - ELEWACJE	1:50	ARCHITEKTURA	ARCHITEKTURA

DATA	DATA	NR DOKUMENTU	NR DOKUMENTU
PROJEKT BUDOWLANY	05.10.2017r.	B - 09	B - 09

FUNKCJA:	AUTOR:	SPECJALNOŚĆ	PODPIS
PROJEKTANT	mgr inż. arch. Katarzyna Głuska	BYDGOŚĆ/2015	ARCHITEKTURA



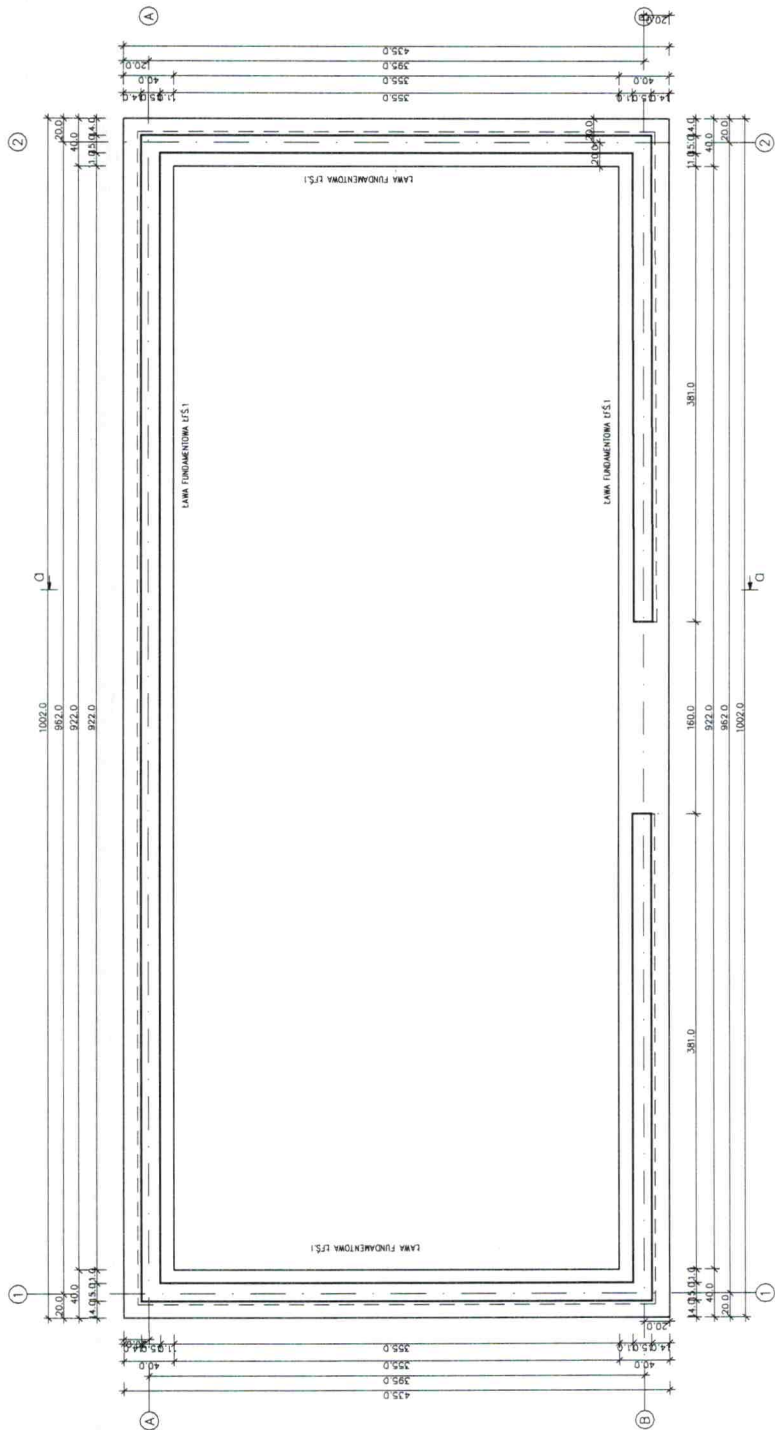
Wzrost oraz lwy fundamentowe - zabetonować z betonem C18/20, zgodnie z tab. A-III oraz A-1

Elementy szkieletu konstrukcyjnego dobrać.

Słupy żelazne szkieletowe - murarka z N. szkieletowych 2, 18 cm murarka na zaprawie klejowej (cementowa).

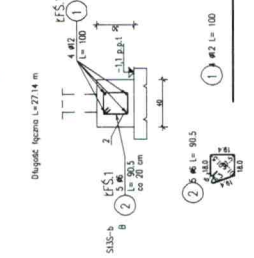
Szary beton podłogowy - betonobetonowe - murarskie z blokami betonowymi (np. 10 cm na zaprawie cementowej) 1/1

MIASTO:		Miasto Bydgoszcz ul. Jezuitcka 1 85-102 Bydgoszcz	
INWESTOR:		Zagospodarowanie działek w obrębie budynków przy ul. gen. T. Bora-Komorowskiego 6,10 oraz przy ul. F. Kiedrowskiego 2 w Bydgoszczy	
ADRES:		Bydgoszcz, obr. 437, działki nr 8/17, 5/9, 8/18, 30/11, 8/19, 8/20, 8/38, 8/39, 30/15, 30/16, 8/22, 8/16, 2/1, 2/2, 8/20, 30/10, 5/11, 5/12, 5/10, 8/23, 1/1/18, 8/41, 8/22, 3/1/25, 1/1/36, 1/1/18, 3/1/15, 8/17, 1/1/15, 3/1/14, 8/15, 30/9, 8/18,	
BIURO PROJEKTOWE		ARCHITEKTONICZNO - BUDOWLANE	
ARCHITEKTONICZNO - BUDOWLANE		mgr inż. ANNA MARKIEWICZ	
ADRES:		ul. Wolności 97A, 85-400 Gdynia tel. kom. 663 304 362, fax. (58) 643 43 40 e-mail: anna.markiewicz@idea-projekt.pl PACZTOWKA, ul. Chmielna 133/20, 85-200 Gdynia	
LOGO:		IDEA PROJEKT	
MIKROSTANOWISKO:	SKALA:	BRANŻA:	BUDOWLANA
WIATA ŚMIETNIKOWA - PRZEKROŚĆ A - A	1:25	NR UPRAWNIENI:	SPECIALNOŚĆ:
DATA:	05.10.2017r.	8/PPOK/2015	ARCHITEKTURA
PROJEKT BUDOWLANY	NR PROJEKTU:	8/PPOK/2015	PROJEKT
AUTOR:	mgr inż. arch. Anna Markiewicz	PROJEKTANT:	mgr inż. Anna Markiewicz
PROJEKTANT:	mgr inż. Anna Markiewicz	KUP /OBS/PPOK/12	KONSTRUKCJA



ZESTAWIENIE STALI ZBROJENIOWEJ

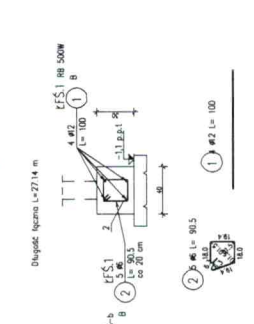
poz.	PKŁAD [mm]	liczba	rozmiar	ciężar	liczba	ciężar
1	355	1	10	0,13	1	0,13
2	400	5	10	0,65	5	3,25
3	400	5	10	0,65	5	3,25
4	400	5	10	0,65	5	3,25
5	400	5	10	0,65	5	3,25
6	400	5	10	0,65	5	3,25
7	400	5	10	0,65	5	3,25
8	400	5	10	0,65	5	3,25
9	400	5	10	0,65	5	3,25
10	400	5	10	0,65	5	3,25
11	400	5	10	0,65	5	3,25
12	400	5	10	0,65	5	3,25
13	400	5	10	0,65	5	3,25
14	400	5	10	0,65	5	3,25
15	400	5	10	0,65	5	3,25
16	400	5	10	0,65	5	3,25
17	400	5	10	0,65	5	3,25
18	400	5	10	0,65	5	3,25
19	400	5	10	0,65	5	3,25
20	400	5	10	0,65	5	3,25
21	400	5	10	0,65	5	3,25
22	400	5	10	0,65	5	3,25
23	400	5	10	0,65	5	3,25
24	400	5	10	0,65	5	3,25
25	400	5	10	0,65	5	3,25
26	400	5	10	0,65	5	3,25
27	400	5	10	0,65	5	3,25
28	400	5	10	0,65	5	3,25
29	400	5	10	0,65	5	3,25
30	400	5	10	0,65	5	3,25
31	400	5	10	0,65	5	3,25
32	400	5	10	0,65	5	3,25
33	400	5	10	0,65	5	3,25
34	400	5	10	0,65	5	3,25
35	400	5	10	0,65	5	3,25
36	400	5	10	0,65	5	3,25
37	400	5	10	0,65	5	3,25
38	400	5	10	0,65	5	3,25
39	400	5	10	0,65	5	3,25
40	400	5	10	0,65	5	3,25
41	400	5	10	0,65	5	3,25
42	400	5	10	0,65	5	3,25
43	400	5	10	0,65	5	3,25
44	400	5	10	0,65	5	3,25
45	400	5	10	0,65	5	3,25
46	400	5	10	0,65	5	3,25
47	400	5	10	0,65	5	3,25
48	400	5	10	0,65	5	3,25
49	400	5	10	0,65	5	3,25
50	400	5	10	0,65	5	3,25
51	400	5	10	0,65	5	3,25
52	400	5	10	0,65	5	3,25
53	400	5	10	0,65	5	3,25
54	400	5	10	0,65	5	3,25
55	400	5	10	0,65	5	3,25
56	400	5	10	0,65	5	3,25
57	400	5	10	0,65	5	3,25
58	400	5	10	0,65	5	3,25
59	400	5	10	0,65	5	3,25
60	400	5	10	0,65	5	3,25
61	400	5	10	0,65	5	3,25
62	400	5	10	0,65	5	3,25
63	400	5	10	0,65	5	3,25
64	400	5	10	0,65	5	3,25
65	400	5	10	0,65	5	3,25
66	400	5	10	0,65	5	3,25
67	400	5	10	0,65	5	3,25
68	400	5	10	0,65	5	3,25
69	400	5	10	0,65	5	3,25
70	400	5	10	0,65	5	3,25
71	400	5	10	0,65	5	3,25
72	400	5	10	0,65	5	3,25
73	400	5	10	0,65	5	3,25
74	400	5	10	0,65	5	3,25
75	400	5	10	0,65	5	3,25
76	400	5	10	0,65	5	3,25
77	400	5	10	0,65	5	3,25
78	400	5	10	0,65	5	3,25
79	400	5	10	0,65	5	3,25
80	400	5	10	0,65	5	3,25
81	400	5	10	0,65	5	3,25
82	400	5	10	0,65	5	3,25
83	400	5	10	0,65	5	3,25
84	400	5	10	0,65	5	3,25
85	400	5	10	0,65	5	3,25
86	400	5	10	0,65	5	3,25
87	400	5	10	0,65	5	3,25
88	400	5	10	0,65	5	3,25
89	400	5	10	0,65	5	3,25
90	400	5	10	0,65	5	3,25
91	400	5	10	0,65	5	3,25
92	400	5	10	0,65	5	3,25
93	400	5	10	0,65	5	3,25
94	400	5	10	0,65	5	3,25
95	400	5	10	0,65	5	3,25
96	400	5	10	0,65	5	3,25
97	400	5	10	0,65	5	3,25
98	400	5	10	0,65	5	3,25
99	400	5	10	0,65	5	3,25
100	400	5	10	0,65	5	3,25



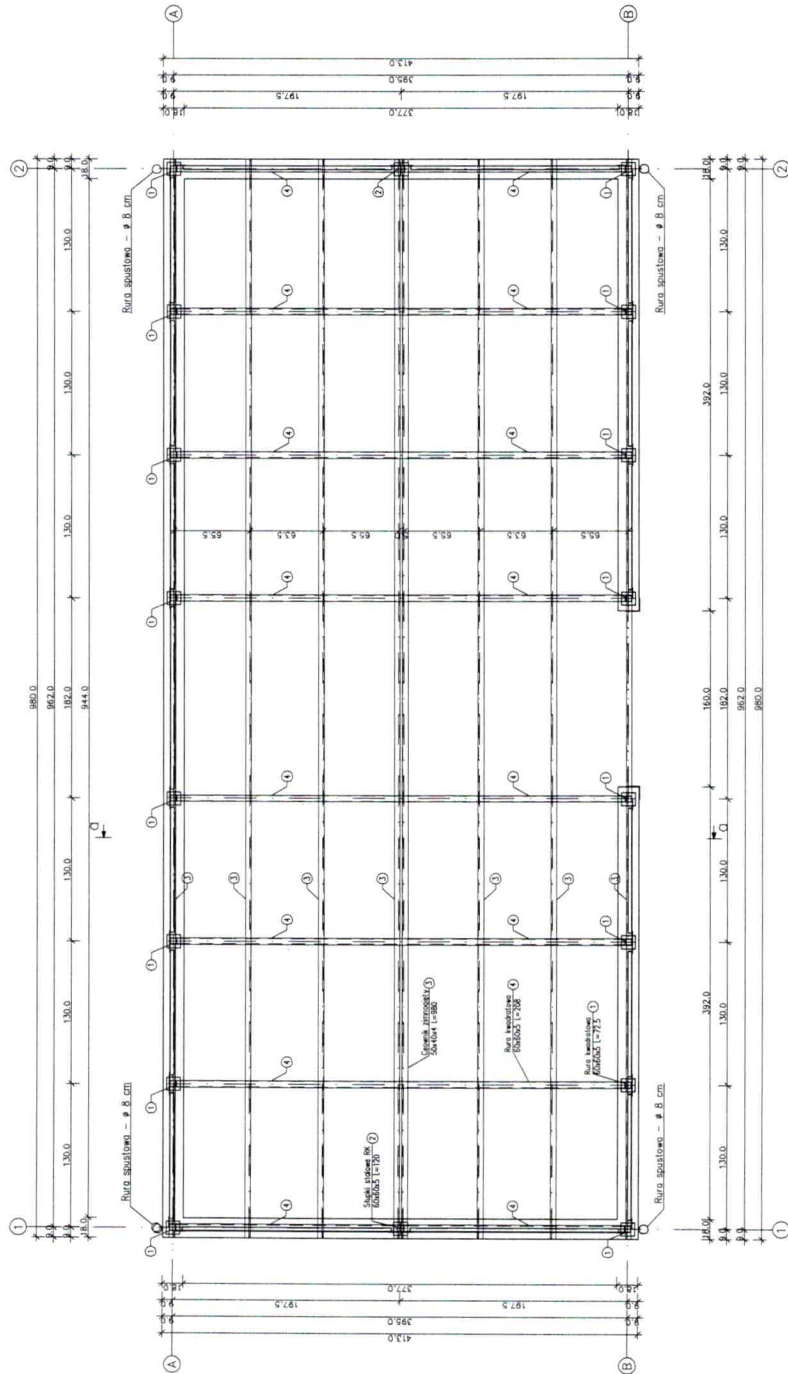
ŁAWA FUNDAMENTOWA
 Długość ławki L=2714 m

BETON C 16/20
 SIAŁAIN RB500W
 A1 - S185X-b
 Ciężar 80 mm

Sposób zbrojenia naroża łaaw fundamentowych



<p>Miasto Bydgoszcz ul. Jezuitcka 1 85-102 Bydgoszcz</p>		<p>Miasto Bydgoszcz ul. Jezuitcka 1 85-102 Bydgoszcz</p>	
<p>Zagospodarowanie działek w obrębie budynków przy ul. gen. T. Bora-Komorowskiego 6, 10 oraz przy ul. F. Kiedrowskiego 2 w Bydgoszczy</p>			
<p>Bydgoszcz, obr. 437, działki nr 6/17, 5/9, 6/18, 30/11, 8/19, 8/20, 8/38, 8/39, 30/15, 30/16, 6/22, 6/16, 2/1, 2/2, 8/20, 30/10, 5/11, 5/12, 5/10, 8/23, 1/119, 3/116, 8/41, 8/22, 3/125, 1/198, 1/118, 3/115, 8/17, 1/115, 3/174, 6/15, 30/9, 8/18.</p>			
<p>BIURO PROJEKTOWE ARCHYTEKTONICZNO - BUDOWLANE mgr inż. Artur Morgęca</p>		<p>IDEA PROJEKT mgr inż. Artur Morgęca</p>	
<p>ul. Wilcza 9/23 85-200 Grudzią tel. 443 34 342, fax 443 44 440 e-mail: am@idea-projekt.pl Pracownia ul. Chmielna 11/20, 85-206 Grudzią</p>			
<p>NAMNA WYKONAWCA: WYKONAWCA: WYKONAWCA</p>		<p>NAMNA WYKONAWCA: WYKONAWCA: WYKONAWCA</p>	
<p>WYKONAWCA: WYKONAWCA</p>		<p>WYKONAWCA: WYKONAWCA</p>	
<p>WYKONAWCA: WYKONAWCA</p>			
<p>WYKONAWCA: WYKONAWCA</p>		<p>WYKONAWCA: WYKONAWCA</p>	
<p>WYKONAWCA: WYKONAWCA</p>			



ZESTAWIENIE STALI

POZ.	NUMER ELEMENTU	NAZWA ELEMENTU	DŁUGOŚĆ [mm]	GAŁĘZ STALI	LICZBA SZTUK	DL. RAZEM [m]	MASA KEIN [kg/m]	MASA KEIN RAZEM [kg]	ELEMENTY WRAZ
1	1	RK 50x60x5	725	S135	16	11.60	8.42	97.60	16
2	2	RK 50x60x5	1200	S135	2	2.40	8.42	20.20	2
3	3	C 20x20x4	9600	S135	8	76.80	3.36	259.08	8
4	4	RK 50x60x5	2080	S135	16	27.28	8.42	230.16	16
COSTUM									
NADDAJEK NA SPÓJNY: 1 PC									
NADDAJEK NA NIEKONWERSJE: 2K									
NADDAJEK NA ELEM. DODATK. 7K									
RAZEM									
WYKONAĆ: x 1									
1157									
1157									
717.95									
717.95									

Miasto Bydgoszcz
ul. Jezuitka 1
85-102 Bydgoszcz

Zagospodarowanie działek w obrębie budynków
 przy ul. gen. T. Bora-Komorowskiego 6, 10 oraz przy ul. F. Kiedrowskiego 2
 w Bydgoszczy

Bydgoszcz, obr. 437, działki nr 617, 59, 618, 3011, 619, 620, 838, 839, 3015, 3016, 622, 616, 21, 22, 820,
 3010, 511, 512, 510, 823, 1118, 3118, 841, 822, 3125, 1136, 1118, 3115, 817, 1115, 3114, 815, 309, 818,



BIURO PROJEKTOWE
ARCHITEKTONICZNO - BUDOWLANE

ul. Wilcza 9/29 85-300 Gostynin
 tel. 52 322 11 11
 e-mail: biuro@idea-projekt.pl
 PULCOWSKI ul. Chmielna 111/29, 85-306 Gostynin

MAZOWIECZ	MIĘDZYSZKOWA - RZUT KONSTRUKCJI DACHU	SKALA: 1:25	ROZDZIAŁ: KONSTRUKCJA
PROJEKTANT mgr inż. Anna Mielniczek	AUTOR: mgr inż. Anna Mielniczek	DATA: 05.10.2017r.	NR ARCHIWIZACJI K - 02
FUNKCJA: PROJEKTANT	NR UPRAWNIENI NUP/0005/POOK/12	SPECIALNOŚĆ KONSTRUKCJA	PODPIS

UZGODNIENIA



Rejon Dystrybucji Bydgoszcz
Enea Operator Sp. z o.o.
Oddział Dystrybucji Bydgoszcz
Rejon Dystrybucji Bydgoszcz
85-513 Bydgoszcz, ul. Kapielowa 6

tel. +48 / 52 327 21 00
faks +48 / 52 586 12 95, 52 322 57 43
eob.sekretariat-rd1@enea.pl

ENEa Operator Sp. z o.o.
Rejon Dystrybucji Bydgoszcz

Dnia 18. 10. 2017 Bydgoszcz, dnia 17.10.2017r.

L.dz. Skierowane do

WEO17E215708

IDEA PROJEKT
Anna Markiewicz
ul. Wiślana 9/29
86-300 Grudziądz

Warunki likwidacji kolizji nr: W – 115

Dotyczy: zagospodarowania terenu w obrębie budynków przy ul. Bora Komorowskiego 6, 10 i Kiedrowskiego 2 w Bydgoszczy

Odpowiadając na pismo z dnia 27.09.2017r. ENEA Operator Sp. z o.o. Rejon Dystrybucji Bydgoszcz informuje, że w obrębie planowanej inwestycji w miejscowości Bydgoszcz przy ul. Bora Komorowskiego 10, występuje kolizja planowanej budowy miejsc postojowych z istniejącą infrastrukturą elektroenergetyczną nn-0,4kV. ENEA Operator Sp. z o.o. wstępnie wyraża zgodę na przebudowę istniejącej infrastruktury elektroenergetycznej kolidującej z planowanym zagospodarowaniem terenu pod warunkiem, że usunięcie kolizji odbędzie się na koszt wnioskodawcy (*Inwestora budowy*) oraz, że projekt zostanie sporządzony zgodnie z obowiązującymi normami i przepisami.

I. Wymagania techniczne

- 1) Kolidujący kabel nn-0,4kV relacji ST „30/131” nr 11952 – ZK3a Komorowskiego 10, kl.1 przebudować poza teren kolizji. Do przebudowy zastosować kable zgodne ze standardami ENEA Operator Sp. z o.o.;
- 2) Przy projektowaniu należy zachować odpowiednie odległości od istniejących urządzeń energetycznych zgodnie z normą PN-E-05125 oraz obowiązującymi przepisami;
- 3) Nową trasę kabli projektować na terenach łatwo dostępnych poza drogą jezdnią (chodniki, trawniki);
- 4) W miejscach zbliżeń i skrzyżowań z innymi obiektami oraz pod wjazdami należy istniejące kable osłonić rurami ochronnymi dwudzielnymi typu AROT koloru niebieskiego z zachowaniem średnicy $\phi 110\text{mm}$;
- 5) W przypadku wystąpienia kolizji z oświetleniem drogowym wystąpić do ENEA Oświetlenie Sp. z o.o. o wydanie warunków szczegółowych;
- 6) Przebudowę sieci elektroenergetycznych realizować w oparciu o obowiązujące standardy stosowane w sieci dystrybucyjnej ENEA Operator

Centrala
Enea Operator Sp. z o.o.
60-479 Poznań, ul. Strzeszyńska
58

tel. +48 / 61 850 41 10
faks +48 / 61 850 44 47

NIP 782 237 71 60
REGON 300455398

kontakt@operator.enea.pl
www.operator.enea.pl

Sąd Rejonowy Poznań - Nowe Miasto i Wilda w Poznaniu VIII Wydział Gospodarczy
Krajowego Rejestru Sadowego nr KRS: 0000269806 Kapitał zakładowy: 4 678 050 000 PLN

IDEA PROJEKT
Anna Markiewicz
ul. Wiślana 9/29
86-300 Grudziądz
tel. 52 304 222
Za zgodą
z oryginałem

Sp. z o.o. dostępne na stronie internetowej pod adresem:
<http://www.operator.enea.pl/22/info-o-sieci/standardy-w-sieci-dystrybucyjnej-enea-operator-1118.html>

III. W celu usunięcia kolizji należy:

1. Zlecić opracowanie projektu przebudowy zgodnie z obowiązującymi przepisami i normami. Przebudowane elementy infrastruktury elektroenergetycznej wymienione w punkcie I.1 dostosować do wymogów Polskiej Normy PN-E-05125;
2. Na etapie projektowania zakres niezbędnych prac oraz szczegóły przyjętych w projekcie rozwiązań technicznych należy uzgodnić w Rejonie Dystrybucji Bydgoszcz;
3. Należy ustanowić na rzecz ENEA Operator Sp. z o.o., ograniczone prawo rzeczowe w postaci nieodpłatnej na czas nieoznaczony służebności przesyłu na nieruchomościach, na których będą posadowione urządzenia infrastruktury elektroenergetycznej. Zakres wykonywania ww. prawa będzie polegał na korzystaniu (eksploatacji, dokonywaniu kontroli, przeglądów, konserwacji, modernizacji i remontów, usuwaniu awarii, wymianie urządzeń infrastruktury elektroenergetycznej oraz na prawie wstępu na obciążony grunt w celu przeprowadzenia przedmiotowych prac), przez ENEA Operator Sp. z o.o. ze stanowiących jej własność, posadowionych na tych nieruchomościach urządzeń infrastruktury elektroenergetycznej w postaci linii kablowych;
4. W przypadku projektowania infrastruktury elektroenergetycznej w pasie drogowym, gdy przebudowa będzie realizowana w sposób inny aniżeli z art. 32 Ustawy o drogach publicznych z dnia 21 marca 1985r. (Dz. U. nr 19, poz. 115 z późn. zm., Inwestor dostarczy zezwolenie (ostateczną Decyzję) na rzecz ENEA Operator Sp. z o.o. Oddział Dystrybucji Bydgoszcz na posadowienie urządzeń infrastruktury elektroenergetycznej w pasie drogowym;
5. Projekt techniczny (2 egzemplarze) usunięcia kolizji wraz z dokumentacją prawną należy przedłożyć do sprawdzenia pod kątem zgodności z wydanymi warunkami na likwidację kolizji w Rejonie Dystrybucji Bydgoszcz;
6. Po uzyskaniu pozwolenia na budowę proszę się zgłosić w Sekcji Majątku Sieciowego Rejonu Dystrybucji Bydgoszcz, ul. Kąpielowa 6, pok. 13 z kosztorysem inwestorskim w celu zawarcia umowy na usunięcie kolizji. Sposób przekazania na majątek ENEA Operator Sp. z o.o. nowo wybudowanego odcinka infrastruktury elektroenergetycznej w zamian za zlikwidowany będzie regulowała umowa;
7. Inwestor ponosi pełną odpowiedzialność karną i materialną za uszkodzenia urządzeń elektroenergetycznych powstałe w czasie wykonywania robót oraz za uszkodzenia i szkody które mogły powstać na skutek prowadzenia robót;
8. Wynikający z dokumentacji stan uzbrojenia podziemnego może być z nią niezgodny albo może nie obejmować wszystkich instalacji podziemnych. W związku z tym wszelkie roboty ziemne muszą zostać poprzedzone przekopami kontrolnymi zaś urządzenia podziemne należy

Centrala
ENEA Operator Sp. z o.o.
60-479 Poznań, ul. Strzeszyńska
58

tel. +48 / 61 850 41 10
faks +48 / 61 850 44 47

NIP 782 237 71 60
REGON 300455398

kontakt@operator.enea.pl
www.operator.enea.pl

Sąd Rejonowy Poznań - Nowe Miasto i Wilda w Poznaniu VIII Wydział Gospodarczy
Krajowego Rejestru Sądowego nr KRS: 0000269806 Kapitał zakładowy: 4 678 050 000 PLN

IDEA PROJEKT
Anna Mariowicz
ul. Wierzbowa 9/20
60-350 Poznań
tel. 61 850 202
tel. 61 850 3473

za zgodności
z oryginałem
Kuznetsov

- zinwentaryzować oraz zawiadomić ich użytkowników;
9. W trakcie budowy przy użyciu sprzętu zmechanizowanego należy zachować wszystkie wymagania Instrukcji organizacji bezpiecznej pracy przy urządzeniach i instalacjach energetycznych w ENEA Operator Sp. z o.o. i Rozporządzenia Ministra Infrastruktury z dnia 6 lutego 2003r. w sprawie bezpieczeństwa i higieny pracy podczas wykonywania robót budowlanych (Dz.U. 03.47.401 z dnia 19 marca 2003r.);
 10. Materiały z demontażu, których właścicielem jest ENEA Operator Sp. z o.o., należy zdać do Rejonu Dystrybucji Bydgoszcz albo wskazane przez niego miejsce;
 11. Materiały podlegające utylizacji należy w porozumieniu z Rejonem Dystrybucji Bydgoszcz utylizować, a dowód z jej przeprowadzenia należy dostarczyć do jednostki, z którą dokonano uzgodnienia.

Niniejsze warunki są ważne do dnia 17.10.2019r.

UWAGA:

1. Niniejsze warunki nie stanowią uzgodnienia projektu technicznego.
2. W przypadku wystąpienia przez Inwestora z wnioskiem o wydanie warunków przyłączenia przedmiotowe warunki likwidacji kolizji mogą ulec zmianie. O powyższym fakcie należy powiadomić Sekcję Majątku Sieciowego w ENEA Operator Sp. z o.o. Rejon Dystrybucji Bydgoszcz, ulica Kapielowa 6.

Z poważaniem

ENEA Operator Sp. z o.o.
Dyrektor Rejonu Dystrybucji Bydgoszcz
Wz
Paweł Michalski
Kierownik Działu Majątku Sieciowego

Sprawa prowadzi:

Patryk Ziniek
Patryk Ziniek
tel. +48/052/586 12 75
fax. +48/052/586 12 95
e-mail: patryk.ziniek@enea.pl

Centrala
ENEA Operator Sp. z o.o.
60-479 Poznań, ul. Strzeszyńska
58

tel. +48 / 61 850 41 10 NIP 782 237 71 60
faks +48 / 61 850 44 47 REGON 300455398

kontakt@operator.enea.pl
www.operator.enea.pl

Sąd Rejonowy Poznań - Nowe Miasto i Wilda w Poznaniu VIII Wydział Gospodarczy
Krajowego Rejestru Sadowego nr KRS: 0000269806 Kapitał zakładowy: 4 678 050 000 PLN

IDEA PROJEKT
Anna Mierzwa-Łaz
20-030 Urszulec, ul. Wielka 8/29
Tel. 803 84 802
HP 803 84 802

Anna Mierzwa-Łaz
Anna

Orange Polska S.A.
Domena Hurt
Zarządzanie Zasobami Sieci i IT, Ewidencja i Standardy Infrastruktury
Dział Ewidencji i Zarządzania Danymi o Infrastrukturze Bydgoszcz
Adres do korespondencji:
ul. Chodkiewicza 61, 85-667 Bydgoszcz
tel.: 52 375 93 18

IDEA PROJEKT
Anna Markiewicz
ul. Wiślana 9/29
86-300 Grudziądz

Bydgoszcz, 20 październik 2017r.

Numer pisma: 66914/TTIDWBU/U16/2017

Temat: Budowa parkingów dla samochodów osobowych wraz z drogami dojazdowymi oraz lokalizacja wiat śmietnikowych przy ul. Bora Komorowskiego 6, 10 i ul. Kiedrowskiego 2 w Bydgoszczy.

Szanowna Pani,

informujemy, że uzgadniamy przedstawiony projekt. Przy realizacji procesu budowy wymagane jest spełnienie następujących uwarunkowań, które są integralną częścią uzgodnienia:

Uwaga: Kanalizację kablową w miejscach planowanych parkingów i dróg dojazdowych należy zabezpieczyć betonową ławą na podsypce z piasku. Ramy studni kablowych wypadające w projektowanych miejscach postojowych należy wypoziomować do wysokości planowanego parkingu. Zabezpieczenie kanalizacji kablowej oraz regulację ram studni kablowych Inwestor wykona na koszt własny.

1. Wykonawca jest zobowiązany zgłosić do ORANGE POLSKA S.A. prace w strefie sieci telekomunikacyjnej min. na 14 dni przed przystąpieniem do robót, powołując się na numer przedmiotowego pisma. Tryb i zasady zgłoszenia prac oraz wystąpienia o nadzór właścicielski dostępne są na stronie: www.orange.pl/wniosekonnadzor. Wykonywanie prac na sieci ORANGE POLSKA S.A. bez zgłoszenia i nadzoru właścicielskiego jest naruszeniem własności ORANGE POLSKA S.A. i będzie zgłaszane organom ścigania. Zgłoszenie/Wniosek o nadzór właścicielski można przesłać ze strony www.orange.pl/wniosekonnadzor lub kierować na adres:

ORANGE POLSKA S.A.
Obsługa Techniczna Klienta w Olsztynie
Wydział Utrzymania Usług i Infrastruktury
ul. Chodkiewicza 61
85-667 Bydgoszcz

Powiadomienie powinno zawierać nazwę i adres wykonawcy prac oraz telefon kontaktowy.

2. Roboty budowlano – montażowe w obrębie sieci telekomunikacyjnej wykonywać zgodnie z normami i przepisami obowiązującymi w budownictwie łączności ręcznie i pod nadzorem upoważnionego przedstawiciela ORANGE POLSKA S.A. Dostarczanie i Serwis Usług Obsługi Technicznej Klienta w Bydgoszczy;

IDEA PROJEKT
Anna Markiewicz
26-040 Grudziądz, ul. Wiślana 9/29
kum. 665 304 262
NIP 672 000 720 000 0112003473

Za zgodność
z oryginałem
Alina

3. Lokalizację podziemnych urządzeń telekomunikacyjnych w terenie należy potwierdzić za pomocą przekopów kontrolnych, a w przypadku odkrycia w trakcie robót ziemnych urządzeń nienaniesionych na planie należy je zabezpieczyć na koszt inwestora i powiadomić przedstawiciela ORANGE POLSKA S.A. Dostarczanie i Serwis Usług Obsługi Technicznej Klienta w Bydgoszczy oraz inspektora nadzoru. Istniejącą sieć teletechniczną eksploatowaną przez ORANGE POLSKA S.A. oznaczono na załączonych podkładach geodezyjnych symbolem - OPL ,

Ustala się 2-metrową strefę ochronną z każdej strony naszych urządzeń. W strefie ochronnej prace należy prowadzić ręcznie;

4. W strefie projektowanych wykopów sieć telefoniczną zabezpieczyć przed uszkodzeniem zgodnie z przedstawionym rozwiązaniem technicznym. Dodatkowo szczegóły zabezpieczenia ustalić na roboczo z naszym przedstawicielem. Koszty zabezpieczenia ponosi naruszający stan istniejący;
5. W przypadku zmiany rzędnych terenu należy wyregulować poziom ram studni do projektowanej niwelety. Zachować normatywne przykrycie uzbrojenia teletechnicznego. Koszty zabezpieczenia ponosi naruszający stan istniejący;
6. Miejsca zblżeń i skrzyżowań oraz elementy zanikowe sieci telekomunikacyjnej przed ich zasypaniem podlegają obowiązkowi zgłoszenia pracownikowi sprawującemu w imieniu Orange Polska nadzór nad realizowanymi pracami.
7. Po zakończeniu prac inwestor jest zobowiązany do pisemnego zgłoszenia z 14-dniowym wyprzedzeniem na adres podany w punkcie 1 niniejszego pisma – wykonane zadanie do odbioru technicznego w zakresie miejsc kolizyjnych z sieciami teletechnicznymi oraz otrzymania pisemnej akceptacji w formie protokołu odbioru lub notatki służbowej.
8. W przypadku uszkodzenia lub kradzieży infrastruktury teletechnicznej, w szczególności w wyniku niedotrzymania wymagań i warunków określonych w niniejszym dokumencie, ORANGE POLSKA S.A., obciążą sprawcę pełnymi kosztami naprawy oraz odszkodowaniem za straty związane między innymi z wypłaconymi bonifikatami i karami wynikającymi z zawartych przez ORANGE POLSKA S.A umów z klientami, a także innymi karami administracyjnymi.
Łączna wysokość roszczeń ORANGE POLSKA S.A w stosunku do sprawcy uszkodzenia może sięgać nawet kwoty kilkuset tysięcy złotych polskich;
9. Niniejsze uzgodnienie ważne jest jeden rok od daty jego wydania.

Za powyższe uzgodnienie zostanie pobrana opłata wg aktualnego cennika. Należność należy uregulować w terminie określonym na fakturze VAT, która zostanie przesłana odrębną korespondencją.

ORANGE POLSKA S.A. Wydział Ewidencji i Zarządzania Danymi o Infrastrukturze otrzymał do celów służbowych 2 komplety planów z przedmiotowego uzgodnienia.

Z poważaniem

Wojciech Wilewski



Starszy Specjalista

ds. Zasobów Infrastruktury

IDEA PROJEKT
Anna Markiewicz
65-300 Chodzież, ul. Wielka 9/29
Kontakt: 22 304 262
ul. Piłsudskiego 10, 65-300 Chodzież

Za zgodność
z oryginałem
Nawiz



Polska Spółka Gazownictwa sp. z o.o.
Oddział Zakład Gazowniczy w Bydgoszczy
ul. Jagiellońska 42, 85-097 Bydgoszcz
tel. 52 328 51 01, faks 52 328 51 02

Dział Zarządzania Majątkiem Sieciowym
ul. Jagiellońska 42, 85-097 Bydgoszcz
uzgodnienia.bydgoszcz@psgaz.pl

UZGODNIENIE NR 9480/BR/ZTI/2017 z dnia: 2017-10-24

Zadanie: Zagospodarowanie budynków wraz infrastrukturą techniczną

Opracowanie: Projekt zagospodarowania terenu

Miejscowość: Bydgoszcz (gm. m. Bydgoszcz)

Adres: ul. Bora Komorowskiego i ul. Kiedrowskiego

Projektant: Radosław Głowacki, upr. nr: 8/KPOKK/2015

Inwestor: MIASTO BYDGOSZCZ Jezuicka 1 85-102 Bydgoszcz

Opracowanie jw. UZGADNIA SIĘ.

Warunki uzgodnienia zawarto na drugiej stronie.

IDEA PROJEKT
Anna Markiewicz
86-300 Grudziądz, ul. Wiśłana 9/29
kom. 663 304 262
NIP 8762164477, Regon 341303475

uzgodniono z inwestorem

Anna

Polska Spółka Gazownictwa sp. z o.o., ul. M. Kasprzaka 25, 01-224 Warszawa
Oddział Zakład Gazowniczy w Bydgoszczy, ul. Jagiellońska 42, 85-097 Bydgoszcz
KRS 0000374001, Sąd Rejonowy dla m. st. Warszawy w Warszawie, XII Wydział Gospodarczy KRS
NIP 625 24 96 411, REGON 142739519, Kapitał Zakładowy: 10 454 206 550 zł
www.psgaz.pl

Warunki uzgodnienia:

1. Szczegółowe warunki uzgodnienia ujęto w załączniku.

KIEROWNIK
Selekcja Ewidencji Mijątku i Uzgodnień
Pieczętka i podpis: *Ncew*
Tomasz Nakiejski

Osoba do kontaktu: Bożena Grabowska (bozena.grabowska@psgaz.pl)

Otrzymują:

1. Projektant
2. a/a

IDEA PROJEKT
Anna Markiewicz
86-300 Grudziądz, ul. Wiślana 9/29
kom. 663 304 262
NIP 8762164477, Regon 341303475

Polska Spółka Gazownictwa sp. z o.o., ul. M. Kasprzaka 25, 01-224 Warszawa
Oddział Zakład Gazowniczy w Bydgoszczy, ul. Jagiellońska 42, 85-097 Bydgoszcz
KRS 0000374001, Sąd Rejonowy dla m. st. Warszawy w Warszawie, XII Wydział Gospodarczy KRS
NIP 525 24 96 411, REGON 142733519, Kapitał Zakładowy: 10 454 206 550 zł
www.psgaz.pl

1. Właściciel miejsc postojowych udostępni o każdej porze nieodpłatnie teren parkingu w celu usunięcia ewentualnie powstałej awarii lub w czasie prowadzenia kontroli oraz prac eksploatacyjnych gazociągów.
2. Rozpoczęcie robót należy zgłosić pisemnie, w siedzibie właściwej, dla terenu inwestycji, Gazowni, nie później niż 7 dni przed planowanym terminem ich rozpoczęcia.
3. W przypadku natrafienia na niezainwentaryzowaną sieć gazową należy wstrzymać prace i niezwłocznie powiadomić właściwy, dla terenu inwestycji Gazowni.
4. Wszelkie uszkodzenia sieci gazowej Inwestor i Wykonawca zobowiązani są usunąć własnym kosztem i staraniem. Inwestor/Wykonawca w związku z uszkodzeniem, ponosi odpowiedzialność z tytułu szkody wynikowej poniesionej przez Polską Spółkę Gazownictwa sp. z o.o. Oddział Zakład Gazowniczy w Bydgoszczy. O uszkodzeniu sieci gazowej sprawca zobowiązany jest niezwłocznie powiadomić Pogotowie Gazowe tel. nr 992.
5. Istniejącą, czynną sieć gazową naniesiono orientacyjnie -szczegółowy przebieg trasy należy uzyskać na podstawie przekopów kontrolnych.
6. Zachować przykrycie sieci gazowej 0,8 – 1,2 m.
7. W rejonie czynnych sieci gazowych roboty ziemne prowadzić systemem ręcznym, nie składować mas ziemi i materiałów, nie pracować sprzętem ciężkim .
8. Zachować wymagane normami odległości w pionie i poziomie od czynnych i projektowanych sieci gazowych.
9. Nad siecią gazową w pasie 2 m /1m w każdą stronę/ nie stosować nawierzchni betonowej zbrojonej.
10. Krawężniki należy lokalizować w odległości min. 0,5 m. od sieci gazowej. W przypadku konieczności lokalizacji na trasie gazociągu, krawężniki należy montować na ławie tłuczniowej z wyłączeniem odcinków, na których występuje armatura gazowa typu zasawy, kurki itp.
11. Dokonać regulacji skrzynek armatury gazowej do projektowanego poziomu terenu.
12. Kolidy z sieciami gazowymi należy rozwiązać w ramach nadzoru autorskiego lub inwestorskiego w oparciu o obowiązujące normy i przed zasypaniem zgłosić powyższe do sprawdzenia i odbioru technicznego u dostawcy gazu.
13. Przedłożona mapa, potwierdzona pieczęcią PSG stanowi integralną część uzgodnienia Uzgodnienie jest ważne przez okres 2 lat od daty wydania.

KIEROWNIK
Sekcja Ewidencji Mijajtko i Uzgodnień

Ncech

Podpis: *Ncech*
Pobieranie z: *Elektronika*

IDEA PROJEKT
Anna Markiewicz
86-300 Grudziądz, ul. Wiślana 9/29
kom. 663 304 262
NIP 8762164477, Regon 341303475

*Za zgodność
z oryginałem
Warte*

UZUPEŁNIENIE

OŚWIADCZENIE

projektanta – **sprawdzającego*** o sporządzeniu projektu budowlanego
zgodnie z obowiązującymi przepisami oraz zasadami wiedzy technicznej

Ja niżej podpisany

Radosław Głowacki

(imię i nazwisko projektanta)

nr uprawnień

8/KPOKK/2015

po zapoznaniu się z przepisami ustawy z dnia 7. lipca 1994 roku – Prawo budowlane (Dz. U.
z 2017 r. poz. 1332 z późn. zm.) zgodnie z art. 20. ust. 4. tej ustawy,

oświadczam, że projekt budowlany opracowany dla:

Miasto Bydgoszcz, ul. Jezuicka 1, 85-102 Bydgoszcz

.....
(imię i nazwisko inwestora oraz jego adres zamieszkania)

dotyczący:

**Zagospodarowanie działek w obrębie budynków przy ul. gen. T. Bora-Komorowskiego 6,
10 oraz przy ul. F. Kiedrowskiego 2 w Bydgoszczy wraz z wykonaniem parkingu na 34
miejsca postojowe w tym 9 miejsc dla osób niepełnosprawnych.**

Bydgoszcz, obr. 437, działki nr 6/17, 5/9, 6/18, 30/11, 8/19, 6/20, 8/38, 8/39, 30/15, 30/16, 6/22,
6/16, 2/1, 2/2, 8/20, 30/10, 5/11, 5/12, 5/10, 8/23, 11/19, 31/16, 8/41, 8/22, 31/25, 11/36, 11/18,
31/15, 8/17, 11/15, 31/14, 6/15, 30/9, 8/18

.....
(nazwa i rodzaj oraz adres całego zamierzenia budowlanego, rodzaj/ -e obiektu/ -ów bądź robót budowlanych, oznaczenie działki
ewidencyjnej wg ewidencji gruntów i budynków poprzez określenie obrębu ewidencyjnego oraz numeru działki ewidencyjnej)

sporządziłem zgodnie z obowiązującymi przepisami oraz zasadami wiedzy technicznej.

Świadomy odpowiedzialności karnej za podanie w niniejszym oświadczeniu nieprawdy, zgodnie z art. 233
Kodeksu karnego, potwierdzam własnoręcznym podpisem prawdziwość danych zamieszczonych
powyżej.

06.12.2014.

.....
(czytelny podpis)

* - Niepotrzebne skreślić

OŚWIADCZENIE

**projektanta – sprawdzającego* o sporządzeniu projektu budowlanego
zgodnie z obowiązującymi przepisami oraz zasadami wiedzy technicznej**

Ja niżej podpisana

Anna Markiewicz

(imię i nazwisko projektanta)

nr uprawnień

KUP/0005/POOK/12

po zapoznaniu się z przepisami ustawy z dnia 7. lipca 1994 roku – Prawo budowlane (Dz. U.
z 2017 r. poz. 1332 z późn. zm.) zgodnie z art. 20. ust. 4. tej ustawy,

oświadczam, że projekt budowlany opracowany dla:

Miasto Bydgoszcz, ul. Jezuicka 1, 85-102 Bydgoszcz

.....
(imię i nazwisko inwestora oraz jego adres zamieszkania)

dotyczący:

**Zagospodarowanie działek w obrębie budynków przy ul. gen. T. Bora-Komorowskiego 6,
10 oraz przy ul. F. Kiedrowskiego 2 w Bydgoszczy wraz z wykonaniem parkingu na 34
miejsca postojowe w tym 9 miejsc dla osób niepełnosprawnych.**

Bydgoszcz, obr. 437, działki nr 6/17, 5/9, 6/18, 30/11, 8/19, 6/20, 8/38, 8/39, 30/15, 30/16, 6/22,
6/16, 2/1, 2/2, 8/20, 30/10, 5/11, 5/12, 5/10, 8/23, 11/19, 31/16, 8/41, 8/22, 31/25, 11/36, 11/18,
31/15, 8/17, 11/15, 31/14, 6/15, 30/9, 8/18

.....
(nazwa i rodzaj oraz adres całego zamierzenia budowlanego, rodzaj/ -e obiektu/ -ów bądź robót budowlanych, oznaczenie działki
ewidencyjnej wg ewidencji gruntów i budynków poprzez określenie obrębu ewidencyjnego oraz numeru działki ewidencyjnej)


sporządziłam zgodnie z obowiązującymi przepisami oraz zasadami wiedzy technicznej.

Świadoma odpowiedzialności karnej za podanie w niniejszym oświadczeniu nieprawdy, zgodnie
z art. 233 Kodeksu karnego, potwierdzam własnoręcznym podpisem prawdziwość danych
zamieszczonych powyżej.

06.12.2017

.....
(czytelny podpis)

* - Niepotrzebne skreślić



MIEJSKIE WODOCIĄGI I KANALIZACJA w Bydgoszczy - sp. z o.o.

ULICA TORUŃSKA 103 * 85-817 BYDGOSZCZ * SKRYTKA POCZTOWA 604

KONTO BANK PEKAO S.A. II O BYDGOSZCZ
Nr 73 1240 3493 1111 0000 4305 9142
IREGON 090563842
NIP 554 030 92 41
Nr KRS: 000051276 Sąd Rejonowy w Bydgoszczy
XIII Wydział Gospodarczy Krajowego Rejestru Sądowego
Wysokość kapitału zakładowego: 325 240 500,00 zł

TELEFON 52 586 06 00
FAX: 52 586 05 93
52 586 05 83

adres e-mail:bok@mwik.bydgoszcz.pl
sekretariat@mwik.bydgoszcz.pl
adres WWW: http://www.mwik.bydgoszcz.pl

ZARZĄD SPÓŁKI:

Prezes Zarządu - Dyrektor Naczelny
Członek Zarządu - Dyrektor ds. Ekonomicznych
Członek Zarządu - Dyrektor ds. Eksploatacji
Członek Zarządu - Dyrektor ds. Rozwoju

mgr inż. Stanisław Drzeńcki
mgr Ewa Szczepkowska
mgr inż. Sławomir Rybarski
mgr inż. Włodzimierz Smoczyński

RT.404/0153/2017

Bydgoszcz, 21.11.2017 r.

IDEA PROJEKT
Anna Markiewicz
ul. Chelmińska 115/20
86-300 GRUDZIĄDZ

Dotyczy: uzgodnienia planu zagospodarowania terenu w obrębie budynków mieszkalnych wielorodzinnych przy ul. T. Bora Komorowskiego 6, 10 i ul. F. Kiedrowskiego 2 na działkach o nr ewid 6/17, 5/9, 6/18, 30/11, 8/19, 6/20, 8/38, 8/39, 30/15, 30/16, 6/22, 6/16, 2/1, 2/2, 8/20, 30/10, 5/11, 5/12, 5/10, 8/23, 11/19, 31/16, 8/41, 8/22, 31/25, 11/36, 11/18, 31/15, 8/17, 11/15, 31/14, 6/15, 30/9, 8/18 obr. 437 w Bydgoszczy

Miejskie Wodociągi i Kanalizacja w Bydgoszczy - sp. z o. o. informuje, że uzgadnia plan zagospodarowania terenu w obrębie budynków mieszkalnych wielorodzinnych przy ul. T. Bora Komorowskiego 6, 10 i ul. F. Kiedrowskiego 2 na działkach o nr ewid 6/17, 5/9, 6/18, 30/11, 8/19, 6/20, 8/38, 8/39, 30/15, 30/16, 6/22, 6/16, 2/1, 2/2, 8/20, 30/10, 5/11, 5/12, 5/10, 8/23, 11/19, 31/16, 8/41, 8/22, 31/25, 11/36, 11/18, 31/15, 8/17, 11/15, 31/14, 6/15, 30/9, 8/18 obr. 437 w Bydgoszczy, zgodnie z przedstawionymi rozwiązaniami na załączniku graficznym.

W zakresie prac związanych z zagospodarowaniem terenu, przebudową chodników i budową miejsc postojowych należy przewidzieć wykonanie regulacji wysokościowej armatury wodociągowej (tj. dostosowania długości trzpieni zasuw, usytuowania wysokościowego hydrantów przeciwpożarowych oraz skrzynek zasuw i hydrantów) oraz regulacji wysokościowej włączów do studni rewizyjnych na kanałach sanitarnych, do poziomu projektowanej niwelety nawierzchni.

Prace na sieciach wodociągowych i kanalizacyjnych będących w eksploatacji naszego przedsiębiorstwa należy prowadzić w porozumieniu i pod nadzorem MWiK - sp. z o. o. Zakładu Eksploatacyjnego w Fordonie, ul. Produkcyjna 17, od którego należy uzyskać pozytywny pisemny protokół odbioru wykonanych robót.

W przypadku stwierdzenia kolizji realizowanej inwestycji z istniejącym uzbrojeniem wod. - kan. (nie wykazany w zasobach Miejskiej Pracowni Geodezyjnej lub wykazany błędnie) oraz w przypadku zmiany niwelety terenu lub nawierzchni drogi (co wiąże się z możliwością wypłylenia lub przegłębienia sieci wod. - kan.), inwestor zobowiązany jest do usunięcia na własny koszt tej kolizji w porozumieniu i na warunkach MWiK - sp. z o. o.

Niniejsze uzgodnienie ważne jest 2 lata od daty wydania.

Otrzymują:

1. Adresat
(pismo + załącznik graficzny)
2. PF w/m
3. RT/MK a/a

IDEA PROJEKT
Anna Markiewicz
86-300 Grudziądz, ul. Wiśniana 9/29
kom. 663 304 262
NIP 8762164477, Regon 341303475
Członek Zarządu
Dyrektor ds. Rozwoju
mgr inż. Włodzimierz Smoczyński
Za zgodność z oryginałem
Nawie



Rejon Dystrybucji Bydgoszcz
Enea Operator Sp. z o.o.
Oddział Dystrybucji Bydgoszcz
Rejon Dystrybucji Bydgoszcz
85-513 Bydgoszcz, ul. Kapielowa 6

tel. +48 / 52 327 21 00
faks +48 / 52 586 12 95, 52 322 57 43
eob.sekretariat-rd1@enea.pl

Bydgoszcz, dnia 05.12.2017r.

WEO17E253494

IDEA PROJEKT

ul. Chelmińska 115/20

86-300 Grudziądz

Dotyczy: przebudowy kabla nn-0,4kV przy ul. Bora Komorowskiego 6 i 10, dz. 6/17 w Bydgoszczy

PROJEKT UZGODNIONO

w ENEA Operator Sp. z o.o.

pod względem zgodności z wydanymi warunkami technicznymi

Znak: **WEO17E215708**

Z dnia **17.10.2017 r.** (z późniejszymi zmianami)

z uwagami podanymi poniżej

1. Uzgodnienie dotyczy tylko elementów sieci należących do ENEA Operator Sp. z o.o.
2. Dokumentację uzupełnić o zestawienie montażowe i demontażowe oraz o schemat jednokreskowy.

Uzgodnienie traci ważność z upływem terminu ważności warunków technicznych i braku zawarcia umowy.

Uzg. Nr: **MU/PZ/U-97/2017**

IDEA PROJEKT
Anna Markiewicz
86-300 Grudziądz, ul. Wisłana 9/29
kom. 663 304 262
NIP 8762164477, Regon 341303475

Za zgodność z oryginałem

ENE A Operator Sp. z o.o.
Dyrektor Rejonu Dystrybucji Bydgoszcz
Wz

Paweł Michalski
Kierownik Działu Majątku Sieciowego

Sprawa prowadzi:
Patrik Zintek
tel. +48/052/586 12 75
fax. +48/052/586 12 95
e-mail: patrik.zintek@enea.pl

Centrala
Enea Operator Sp. z o.o.
60-479 Poznań, ul. Strzeszyńska 58

tel. +48 / 61 850 41 10
faks +48 / 61 850 44 47

NIP 782 237 71 60
REGON 300455398

kontakt@operator.enea.pl
www.operator.enea.pl



mgr inż. Anna Markiewicz
ul. Chełmińska 115/20, 86-300 Grudziądz,
tel. kom. 663 304 262, e-mail: anna.markiewicz@idea-projekt.pl

EGZ.6

DOKUMENTACJA PROJEKTOWA

STADIUM PROJEKTU:

PROJEKT BUDOWLANY

INWESTYCJA:

Zagospodarowanie działek w obrębie budynków przy ul. gen. T. Bora-Komorowskiego 6, 10 oraz przy ul. F. Kiedrowskiego 2 w Bydgoszczy wraz z:

- wykonaniem dwóch wiat śmietnikowych,
- wykonaniem parkingu na 34 miejsca postojowe w tym 9 miejsc dla osób niepełnosprawnych.

ADRES:

Bydgoszcz, obr. 437, działki nr 6/17, 5/9, 6/18, 30/11, 8/19, 6/20, 8/38, 8/39, 30/15, 30/16, 6/22, 6/16, 2/1, 2/2, 8/20, 30/10, 5/11, 5/12, 5/10, 8/23, 11/19, 31/16, 8/41, 8/22, 31/25, 11/36, 11/18, 31/15, 8/17, 11/15, 31/14, 6/15, 30/9, 8/18

INWESTOR:

Miasto Bydgoszcz, ul. Jezuicka 1, 85-102 Bydgoszcz

Zgodnie ze standardem
EHEA Operator Sp. z o.o. z uwzględnieniem
o którym mowa w piśmie znak WFOJFE/22/18/18
05.12.2017, które stanowi załącznik
do niniejszej dokumentacji.
Niniejsze opracowanie nie stanowi uzgodnienia
dokumentacji przez EHEA Operator Sp. z o.o.
05.12.2017
podpis wytykacz

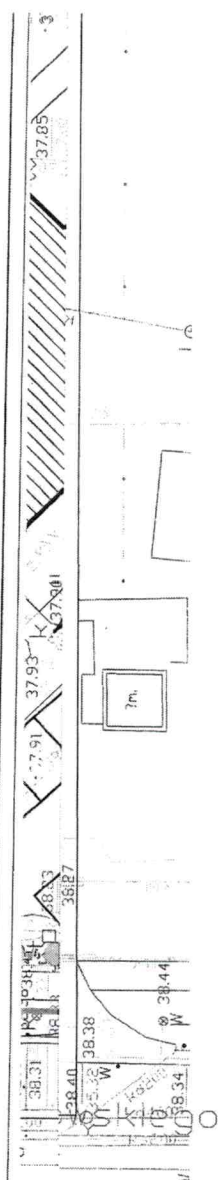
EHEA Operator Sp. z o.o.
Uzgodnienie nr HOP/11-37/2017
Data 05.12.2017 Podpis [signature]

Projektant architektury mgr inż. arch. Radosław Głowacki Upr. 8/KPOKK/2015	Podpis mgr inż. arch. Radosław Głowacki Uprawnienia budowlane do projektowania bez ograniczeń w zakresie architektury Nr upr. 8/KPOKK/2015
Projektant konstrukcji mgr inż. Anna Markiewicz Upr. KUP/0005/POOK/12	Podpis mgr inż. Anna Markiewicz Upr. KUP/0005/POOK/12

Grudziądz, dnia 05.10.2017 r.

Za zgodność
z oryginałem
[signature]

IDEA PROJEKT
Anna Markiewicz
86-300 Grudziądz, ul. Wisłana 9/29
kom. 663 304 262
NIP 8762164477, Regon 341303475



Zgodnie ze standardem w sieci dystrybucyjnej
 ENEA Operator Sp. z o.o. z uwzględnieniem odstępstwa,
 o którym mowa w piśmie znak **WE017E.253.484.**
 datowanym **03.12.2017**, które stanowi załącznik
 do niniejszej dokumentacji.
 Niniejsze oświadczenie nie stanowi uzgodnienia
 dokumentacji przez ENEA Operator Sp. z o.o.
03.12.2017
 data wystąpienia

ENEA Operator Sp. z o.o.
 Biuro Dystrybucji Bydgoszcz
 Uprzedzenie nr **WUPDU-97/2017**
 Dział **05.12.2017** Pełnia **NA**

za zgodność
 z oryginałem *Na...*
IDEA PROJEKT
 Anna Markiewicz
 86-300 Grudziądz, ul. Wiśłana 9/29
 kom. 663 304 262
 NIP: 6762104777, REGON: 14399475

INWESTOR: Miasto Bydgoszcz, ul. Jezuicka 1 85-102 Bydgoszcz			
INWESTYCJA: Zagospodarowanie działek w obrębie budynków przy ul. gen. T. Bora-Komorowskiego 6,10 oraz przy ul. F. Kiedrowskiego 2 w Bydgoszczy Bydgoszcz, obr. 437, działki nr 6/17, 5/9, 6/18, 30/11, 8/19, 6/20, 8/38, 8/39, 30/15, 30/16, 6/22, 6/16, 2/1, 2/2, 8/20, 30/10, 5/11, 5/12, 5/10, 8/23, 11/19, 31/16, 8/41, 8/22, 31/25, 11/36, 11/18, 31/15, 8/17, 11/15, 31/14, 6/15, 30/9, 8/18,			
		BIURO PROJEKTOWE ARCHITEKTONICZNO - BUDOWLANE mgr inż. ANNA MARKIEWICZ ul. Wiśłana 9/29 86-300 Grudziądz tel. kom. 663 304 262, fax. (56) 643-85-60 e-mail: anna.markiewicz@idea-projekt.pl PRACOWNIA: ul. Chełmińska 115/20, 86-300 Grudziądz	
NAZWA RYSUNKU: PROJEKT ZAGOSPODAROWNIA TERENU		SKALA: 1:500	ARCHITEKTURA
FAZA: PROJEKT BUDOWLANY	DATA: 02.08.2017r.	NR ARKUSZA PZT - 01	
FUNKCJA: PROJEKTANT	AUTOR: mgr inż. arch. Radosław Głowacki	NR UPRAWNIEŃ 8/KPOKK/2015	SPECJALNOŚĆ ARCHITEKTURA
		PODPIS <i>Głowacki</i>	